



# Jalisco

GOBIERNO DEL ESTADO  
PODER EJECUTIVO

SECRETARÍA GENERAL  
DE GOBIERNO

DIRECCIÓN DE PUBLICACIONES

GOBERNADOR CONSTITUCIONAL  
DEL ESTADO DE JALISCO  
**ENRIQUE ALFARO RAMÍREZ**

SECRETARIO GENERAL DE GOBIERNO  
**JUAN ENRIQUE IBARRA PEDROZA**

DIRECTOR DE PUBLICACIONES  
Y DEL PERIÓDICO OFICIAL  
**EMANUEL AGUSTÍN  
ORDÓÑEZ HERNÁNDEZ**

Registrado desde el  
3 de septiembre de 1921.  
Trisemanal:  
martes, jueves y sábados.  
Franqueo pagado.  
Publicación periódica.  
Permiso número: 0080921.  
Características: 117252816.  
Autorizado por SEPOMEX.

[periodicooficial.jalisco.gob.mx](http://periodicooficial.jalisco.gob.mx)

**SÁBADO 5 DE DICIEMBRE  
DE 2020**

GUADALAJARA, JALISCO  
TOMO CCCXCIX



# EL ESTADO DE JALISCO

## PERIÓDICO OFICIAL



**38**  
SECCIÓN  
XIX



**EL ESTADO DE JALISCO**  
PERIÓDICO OFICIAL

GOBERNADOR CONSTITUCIONAL  
DEL ESTADO DE JALISCO  
**ENRIQUE ALFARO RAMÍREZ**

SECRETARIO GENERAL DE GOBIERNO  
**JUAN ENRIQUE IBARRA PEDROZA**

DIRECTOR DE PUBLICACIONES  
Y DEL PERIÓDICO OFICIAL  
**EMANUEL AGUSTÍN  
ORDÓÑEZ HERNÁNDEZ**

Registrado desde el  
3 de septiembre de 1921.  
Trisemanal:  
martes, jueves y sábados.  
Franqueo pagado.  
Publicación periódica.  
Permiso número: 0080921.  
Características: 117252816.  
Autorizado por SEPOMEX.

[periodicooficial.jalisco.gob.mx](http://periodicooficial.jalisco.gob.mx)



**Jalisco**  
GOBIERNO DEL ESTADO

**DECRETO**

**Al margen un sello que dice: Estados Unidos Mexicanos. Gobierno del Estado de Jalisco. Poder Ejecutivo. Secretaría General de Gobierno.**

**Enrique Alfaro Ramírez**, Gobernador Constitucional del Estado Libre y Soberano de Jalisco, a los habitantes del mismo hago saber, que por conducto de la Secretaría del H. Congreso de esta Entidad Federativa, se me ha comunicado el siguiente decreto

**NÚMERO 28071/LXII/20 EL CONGRESO DEL ESTADO DECRETA:**

**SE APRUEBAN LAS TABLAS DE VALORES UNITARIOS DE SUELO Y CONSTRUCCIÓN DEL MUNICIPIO DE TENAMAXTLÁN, JALISCO, PARA EL EJERCICIO FISCAL DE 2021, ASÍ COMO LOS ANEXOS QUE SE ACOMPAÑAN, LOS CUALES FORMAN PARTE ÍNTEGRA DEL PRESENTE DECRETO.**

**ARTÍCULO ÚNICO.** Se aprueban las Tablas de Valores Unitarios de Suelo y Construcción del municipio de Tenamaxtlán, Jalisco, para el ejercicio fiscal de 2021, así como los anexos que se acompañan, los cuales forman parte íntegra del presente decreto.

**TRANSITORIO**

**ÚNICO.** El presente decreto iniciará su vigencia el primero de enero del año 2021, después de su publicación en el periódico oficial "*El Estado de Jalisco*".

**SALÓN DE SESIONES DEL CONGRESO DEL ESTADO  
GUADALAJARA, JALISCO, 11 DE NOVIEMBRE DE 2020**

Diputada Presidenta

**MARA NADIEZHDA ROBLES VILLASEÑOR**

(RÚBRICA)

Diputado Secretario

**ISMAEL ESPANTA TEJEDA**

(RÚBRICA)

Diputado Secretario

**CARLOS EDUARDO SÁNCHEZ CARRILLO**

(RÚBRICA)

**PROMULGACIÓN DEL DECRETO NÚMERO 28071/LXII/20, MEDIANTE EL CUAL SE APRUEBAN LAS TABLAS DE VALORES UNITARIOS DE SUELO Y CONSTRUCCIÓN DEL MUNICIPIO DE TENAMAXTLÁN, JALISCO, PARA EL EJERCICIO FISCAL DE 2021, ASÍ COMO LOS ANEXOS QUE SE ACOMPAÑAN, LOS CUALES FORMAN PARTE ÍNTEGRA DEL CITADO DECRETO.**

En mérito de lo anterior y con fundamento en el artículo 50 fracción I de la Constitución Política del Estado de Jalisco, mando se imprima, publique, divulgue y se le dé el debido cumplimiento.

Emitido en Palacio de Gobierno, sede del Poder Ejecutivo del Estado Libre y Soberano de Jalisco, al día 19 del mes de noviembre de 2020.

**ENRIQUE ALFARO RAMÍREZ**





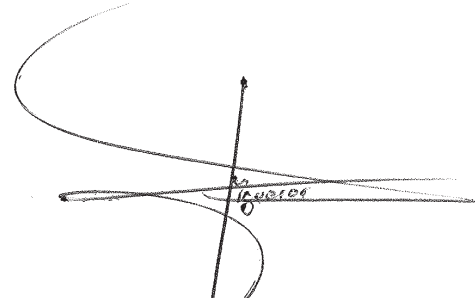







Gobernador Constitucional del Estado de Jalisco



(RÚBRICA)

**JUAN ENRIQUE IBARRA PEDROZA**

Secretario General de Gobierno

(RÚBRICA)

INTEGRANTES DEL CONSEJO TÉCNICO DE CATASTRO MUNICIPAL			MUNICIPIO: TENAMAXTLAN
 ARQ. GILBERTO PEREZ BARAJAS PRESIDENTE MUNICIPAL	 L.C.P. LIZBETH GARCIA GARCIA ENCARGADA DE LA HACIENDA MUNICIPAL	 ARQ. EFRAIN FLORES RICO TITULAR DEL CATASTRO MUNICIPAL	<b>CONSEJO TÉCNICO DE CATASTRO MUNICIPAL</b> 
 LIC. JUAN FIGUEROA TORRES REGIDOR COMISIONADO	 MVZ. ENRIQUE MISAEL PEÑA ESTRADA REPRESENTANTE DEL SECTOR AGROPECUARIO.	 LIC. RAFAEL FLORES MARTINEZ REPRESENTANTE DE LOS SECTORES INDUSTRIAL, COMERCIAL Y EMPRESARIAL	<b>CONSEJO TÉCNICO DE CATASTRO ESTADO</b> EL PRESENTE DOCUMENTO SE REVISÓ Y CUMPLE CON LOS LINEAMIENTOS Y RECOMENDACIONES EMITIDAS POR EL CONSEJO TÉCNICO CATASTRAL DEL ESTADO.  RODOLFO GONZÁLEZ SÁNCHEZ DIRECTOR DE CATASTRO DEL ESTADO Y SECRETARIO DE ACTAS Y ACUERDOS
 ING. RAFAEL HERNANDEZ RICO REPRESENTANTE DEL CONSEJO INTERGRUPAL DE VALUADORES	 LIC. SANTIAGO GUILLERMO VARGAS NOLAN REPRESENTANTE DEL COLEGIO DE NOTARIOS DEL ESTADO DE JALISCO	 LIC. SALVADOR GOMEZ MURGUIA REPRESENTANTE DE LOS PROPIETARIOS DE FINCAS URBANAS.	<b>H. AYUNTAMIENTO</b> 
			<b>H. CONGRESO DEL ESTADO</b>

VALORES DE CONSTRUCCIÓN													MUNICIPIO: TENAMAXTLAN							
TIPO DE CONSTRUCCIONES PERMANENTES HABITACIONALES, COMERCIALES Y DE SERVICIOS													CONSEJO TÉCNICO DE CATASTRO MUNICIPAL							
EDAD MODERNO				EDAD SEMI-MODERNO				EDAD ANTIGUO												
CALIDAD	ESTADO DE CONSERVACIÓN	VALOR POR M2	CCC	CALIDAD	ESTADO DE CONSERVACIÓN	VALOR POR M2	CCC	CALIDAD	ESTADO DE CONSERVACIÓN	VALOR POR M2	CCC									
LUJO	BUENO	7280	1	LUJO	BUENO	6540	13	LUJO	BUENO	4920	25	 ARQ. GILBERTO PEREZ BARAJAS PRESIDENTE MUNICIPAL INTEGRANTE DEL CONSEJO TÉCNICO DE CATASTRO MUNICIPAL QUE VALIDA LAS TABLAS DE VALORES.								
	REGULAR	6690	2		REGULAR	5190	14		REGULAR	2940	26									
	MALO	4860	3		MALO	3780	15		MALO	2140	27									
SUPERIOR	BUENO	5190	4	SUPERIOR	BUENO	4670	16	SUPERIOR	BUENO	3510	28			EL PRESENTE DOCUMENTO SE REVISÓ Y CUMPLE CON LOS LINEAMIENTOS Y RECOMENDACIONES EMITIDAS POR EL CONSEJO TÉCNICO CATASTRAL DEL ESTADO.						
	REGULAR	4750	5		REGULAR	3700	17		REGULAR	2100	29									
	MALO	3460	6		MALO	2690	18		MALO	1560	30									
MEDIO	BUENO	3620	7	MEDIO	BUENO	3200	19	MEDIO	BUENO	2230	31					H. AYUNTAMIENTO   RODOLFO GONZÁLEZ SÁNCHEZ DIRECTOR DE CATASTRO DEL ESTADO Y SECRETARIO DE ACTAS Y ACUERDOS				
	REGULAR	3200	8		REGULAR	2480	20		REGULAR	1190	32									
	MALO	2320	9		MALO	1800	21		MALO	870	33									
ECONÓMICO	BUENO	2710	10	ECONÓMICO	BUENO	2310	22	ECONÓMICO	BUENO	1390	34							H. CONGRESO DEL ESTADO		
	REGULAR	2340	11		REGULAR	1700	23		REGULAR	620	35									
	MALO	1710	12		MALO	1250	24		MALO	460	36									
AUSTERO	BUENO	2110	82	AUSTERO	BUENO	1800	85	AUSTERO	BUENO	1080	88	TIPO DE CONSTRUCCIONES PERMANENTES INDUSTRIALES								
	REGULAR	1830	83		REGULAR	1330	86		REGULAR	490	89									
	MALO	1330	84		MALO	970	87		MALO	360	90									
TIPO DE CONSTRUCCIONES PERMANENTES INDUSTRIALES																				
EDAD MODERNO				EDAD SEMI-MODERNO				EDAD ANTIGUO												
CALIDAD	ESTADO DE CONSERVACIÓN	VALOR POR M2	CCC	CALIDAD	ESTADO DE CONSERVACIÓN	VALOR POR M2	CCC	CALIDAD	ESTADO DE CONSERVACIÓN	VALOR POR M2	CCC									
ESPECIAL	BUENO	2610	46	ESPECIAL	BUENO	1970	58	ESPECIAL	BUENO	1110	70			TIPO DE CONSTRUCCIONES PROVISIONALES, USO TRANSITORIO Y FÁCIL REMOSIÓN						
	REGULAR	2380	47		REGULAR	1310	59		REGULAR	390	71									
	MALO	1750	48		MALO	860	60		MALO	270	72									
SUPERIOR	BUENO	2340	49	SUPERIOR	BUENO	1760	61	SUPERIOR	BUENO	990	73					TIPO DE CONSTRUCCIONES ESPECIALES ALBERCAS				
	REGULAR	2130	50		REGULAR	1160	62		REGULAR	350	74									
	MALO	1550	51		MALO	780	63		MALO	240	75									
MEDIO	BUENO	1980	52	MEDIO	BUENO	1500	64	MEDIO	BUENO	840	76	TIPO DE CONSTRUCCIONES ESPECIALES, PISOS SIN TECHO E INSTALACIONES DEPORTIVAS								
	REGULAR	1800	53		REGULAR	990	65		REGULAR	300	77									
	MALO	1320	54		MALO	660	66		MALO	200	78									
ECONÓMICO	BUENO	1690	55	ECONÓMICO	BUENO	1280	67	ECONÓMICO	BUENO	720	79							TIPO DE CONSTRUCCIONES ESPECIALES, PISOS SIN TECHO E INSTALACIONES DEPORTIVAS		
	REGULAR	1550	56		REGULAR	840	68		REGULAR	260	80									
	MALO	1130	57		MALO	560	69		MALO	170	81									
BUENO: La construcción que no requiere reparaciones y su estado es óptimo. REGULAR: Aquella construcción que requiere reparaciones sencillas para ponerla en buen estado. MALO: Aquella construcción que requiere reparaciones importantes para ponerla en buen estado.				BUENO: La construcción que no requiere reparaciones y su estado es óptimo. REGULAR: Aquella construcción que requiere reparaciones sencillas para ponerla en buen estado. MALO: Aquella construcción que requiere reparaciones importantes para ponerla en buen estado.				BUENO: La construcción que no requiere reparaciones y su estado es óptimo. REGULAR: Aquella construcción que requiere reparaciones sencillas para ponerla en buen estado. MALO: Aquella construcción que requiere reparaciones importantes para ponerla en buen estado.												
NOTA 1.- Se determinan 3 rangos de edad que son: Moderno.- De 0 hasta 10 años de edad. Semi-moderno.- De más de 10 años y hasta 30 años de edad. Antiguo.- De más de 30 años de edad. NOTA 2.- La construcción que sea remodelada o reconstruida consistente en cambio de distribución, instalaciones, techos y pisos, para efectos catastrales, se clasificará como semi-moderna o moderna según sea el caso.																				
NOTA 3.- Para el estado de conservación se determina como: BUENO: La construcción que no requiere reparaciones y su estado es óptimo. REGULAR: Aquella construcción que requiere reparaciones sencillas para ponerla en buen estado. MALO: Aquella construcción que requiere reparaciones importantes para ponerla en buen estado.																				
NOTA 4.- Los valores para pisos sin techo no aplicarán en inmuebles de uso habitacional. NOTA 5.- La calidad de AUSTERO es aquella que no reúne los requisitos mínimos de habitabilidad. CCC.- Código de clasificación de la construcción.																				

## VALORES UNITARIOS POR HECTÁREA PARA PREDIOS RÚSTICOS DEL MUNICIPIO:

TIPO DE SUELO	VALORES UNITARIOS POR HECTÁREA						
	AGRICOLA RIEGO o HUMEDAD RESIDUAL	AGRÍCOLA TEMPORAL 1a	AGRÍCOLA TEMPORAL 2a	AGOSTADERO 1a. CLASE	AGOSTADERO 2a. CLASE	CERRIL IMPRODUCTIVO ERIAZO	
VALOR DE HECTÁREA POR ZONA <small>*En la valuación de predios rústicos no aplican deméritos.</small>	<b>1</b>	\$ 147,500.00	\$ 86,000.00	\$ 63,900.00	\$ 41,600.00	\$ 25,600.00	\$ 8,000.00
	<b>2</b>	\$ 103,300.00	\$ 78,500.00	\$ 53,970.00	\$ 37,500.00	\$ 23,200.00	\$ 7,000.00
	<b>3</b>	\$ 83,400.00	\$ 55,200.00	\$ 41,200.00	\$ 32,900.00	\$ 21,900.00	\$ 5,500.00

**NOTA:**

“Para todos los predios rústicos ubicados frente a carreteras, fuera del plan de desarrollo de la Cabecera Municipal o sin valor determinado por metro cuadrado, su valor por hectárea será de (\$1,270,000.00) en la zona 1; (\$997,000.00) en la zona 2 y (787,000.00) en la zona 3 , únicamente los primeros 40 metros de profundidad del predio”, el resto del predio se valorará conforme a su uso potencial.

MUNICIPIO: TENAMAXTLAN

CONSEJO TÉCNICO DE CATASTRO MUNICIPAL



ARQ. GILBERTO PEREZ BARAJAS  
PRESIDENTE MUNICIPAL INTEGRANTE DEL  
CONSEJO TÉCNICO DE CATASTRO MUNICIPAL QUE VALIDA LAS  
TABLAS DE VALORES.

CONSEJO TÉCNICO CATASTRAL DEL ESTADO

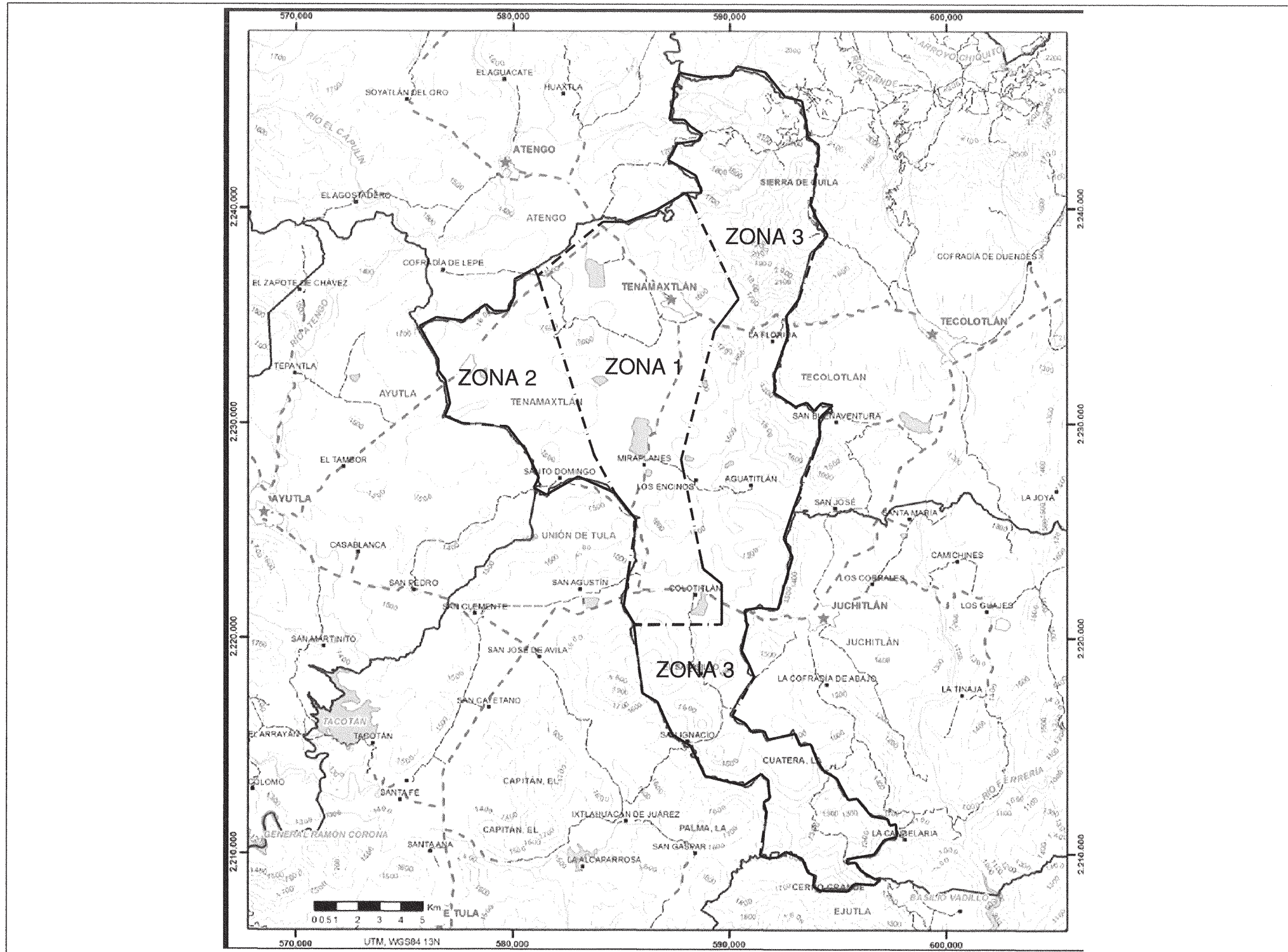
EL PRESENTE DOCUMENTO SE REVISÓ Y CUMPLE CON LOS LINEAMIENTOS Y RECOMENDACIONES EMITIDAS POR EL CONSEJO TÉCNICO CATASTRAL DEL ESTADO.

RODOLFO GONZÁLEZ SÁNCHEZ  
DIRECTOR DE CATASTRO DEL ESTADO Y  
SECRETARIO DE ACTAS Y ACUERDOS

H. AYUNTAMIENTO



H. CONGRESO DEL ESTADO




FORMATO-02

NOMBRE DE MUNICIPIO MUNICIPIO      NÚMERO DE MUNICIPIO 090

**TENAMAXTLÁN**

CONSEJO TÉCNICO DE CATASTRO MUNICIPAL




ARQ. GILBERTO PÉREZ BARAJÁS  
PRESIDENTE MUNICIPAL

INTEGRANTE DEL CONSEJO TÉCNICO DE CATASTRAL MUNICIPAL QUE VALIDA LAS TABLAS DE VALORES  
CONSEJO TÉCNICO CATASTRAL DEL ESTADO

EL PRESENTE DOCUMENTO SE REVISÓ Y CUMPLE CON LOS LINEAMIENTOS Y RECOMENDACIONES EMITIDAS POR EL CONSEJO TÉCNICO CATASTRAL DEL ESTADO.

RODOLFO GONZÁLEZ SÁNCHEZ  
DIRECTOR DE CATASTRO DEL ESTADO Y SECRETARIO DE ACTAS Y ACUERDOS

H. AYUNTAMIENTO



H. CONGRESO DEL ESTADO

**EL ESTADO DE JALISCO**  
PERIÓDICO OFICIAL

8



FORMATO 04

VALORES DE TERRENO URBANO DE DELEGACIONES, POBLACIONES, FRACCIONAMIENTOS, DESARROLLOS URBANOS, COLONIAS, ÁREAS URBANAS Y RESERVAS DETERMINADAS DENTRO DE LOS LÍMITES DEL CENTRO DE POBLACIÓN DE LOS PLANES DE DESARROLLO URBANO, QUE CUENTAN CON UN MÁXIMO DE DIEZ MANZANAS; EN LOS CUALES SE INDICA SU VALOR CATASTRAL DE RANGO ÚNICO POR METRO CUADRADO EN TANTO SE REALIZAN SUS PLANOS DE VALORES CATASTRALES CORRESPONDIENTES.																							
VALOR CATASTRAL DE RANGO ÚNICO	\$ 190.00	\$ 220.00	\$ 190.00																				
<b>SERVICIOS</b>	AGUA	<b>X X X</b>																					
	DRENAJE																						
	ELECTRICIDAD	<b>X X X</b>																					
	ALUMBRADO PÚBLICO	<b>X X X</b>																					
	PAVIMENTOS	<b>5 3 5</b>																					
<b>NOMBRE DEL CENTRO DE POBLACIÓN</b>	<b>EL RIEGO</b>																						
	<b>BUENAVISTA</b>																						
	<b>EL SALATILLO</b>																						
		<b>CÓDIGO DE PAVIMENTACIÓN O RODAMIENTOS</b>																					
		PAVIMENTACIÓN	CLAVE PAV.																				
		Concreto Hidráulico	1																				
		Adoquín	2																				
		Asfalto	3																				
		Empedrado	4																				
		Terracería	5																				

**MUNICIPIO: TENAMAXTLAN**

---

**CONSEJO TÉCNICO DE CATASTRO MUNICIPAL**





**ARQ. GILBERTO PEREZ BARAJAS**  
PRESIDENTE MUNICIPAL  
INTEGRANTE DEL CONSEJO TÉCNICO DE CATASTRO MUNICIPAL QUE VALIDA LAS TABLAS DE VALORES.

---

**CONSEJO TÉCNICO CATASTRAL DEL ESTADO**



EL PRESENTE DOCUMENTO SE REVISÓ Y CUMPLE CON LOS LINEAMIENTOS Y RECOMENDACIONES EMITIDAS POR EL CONSEJO TÉCNICO CATASTRAL DEL ESTADO.



**RODOLFO GONZÁLEZ SÁNCHEZ**  
DIRECTOR DE CATASTRO DEL ESTADO Y SECRETARIO DE ACTAS Y ACUERDOS

---

**H. AYUNTAMIENTO**

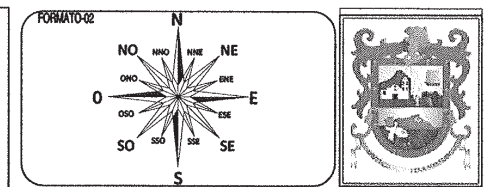
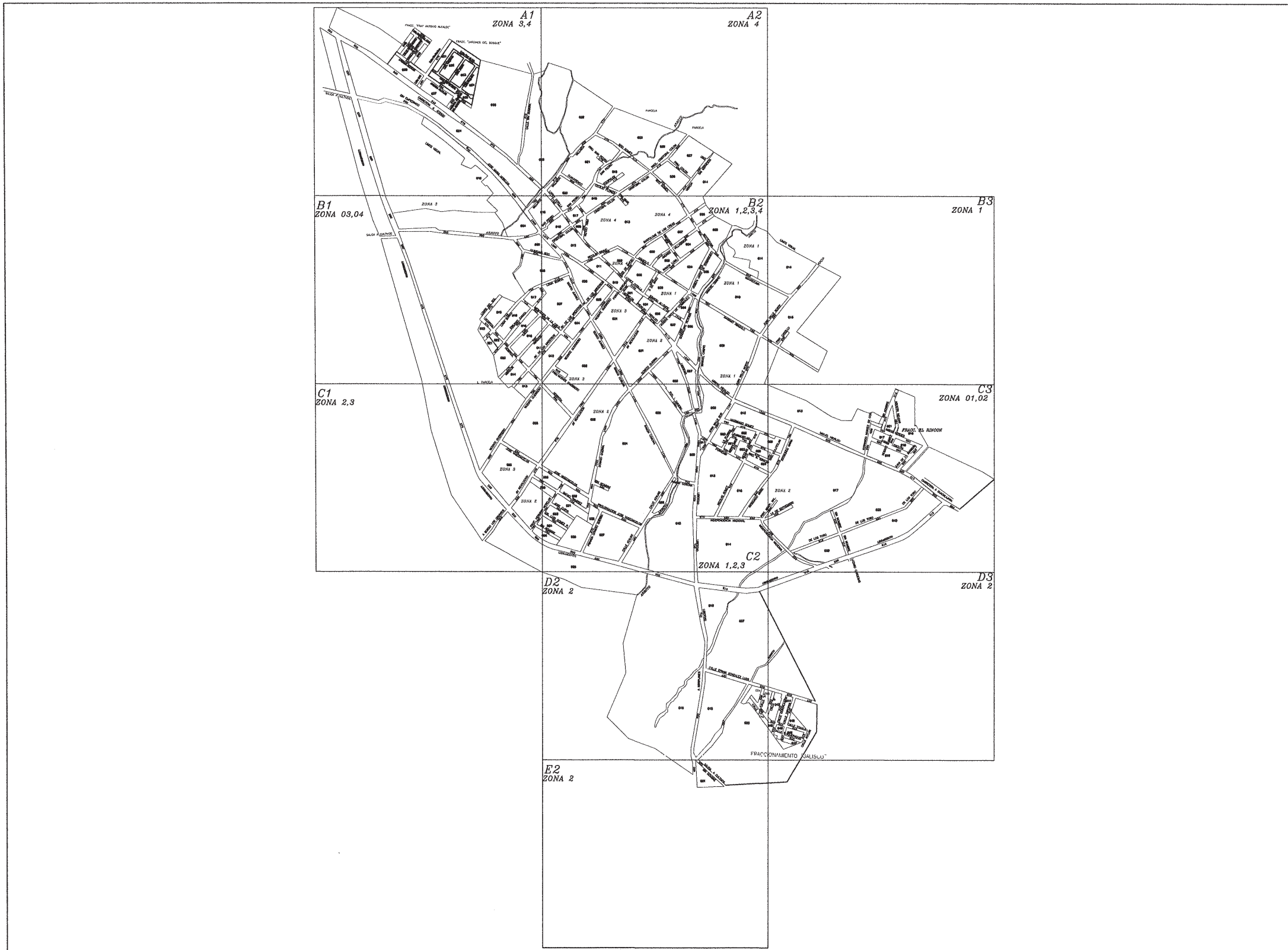



---


**H. CONGRESO DEL ESTADO**





EL ESTADO DE JALISCO  
PERIÓDICO OFICIAL



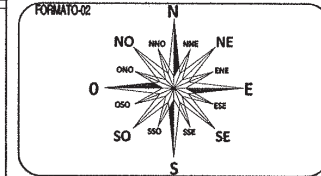
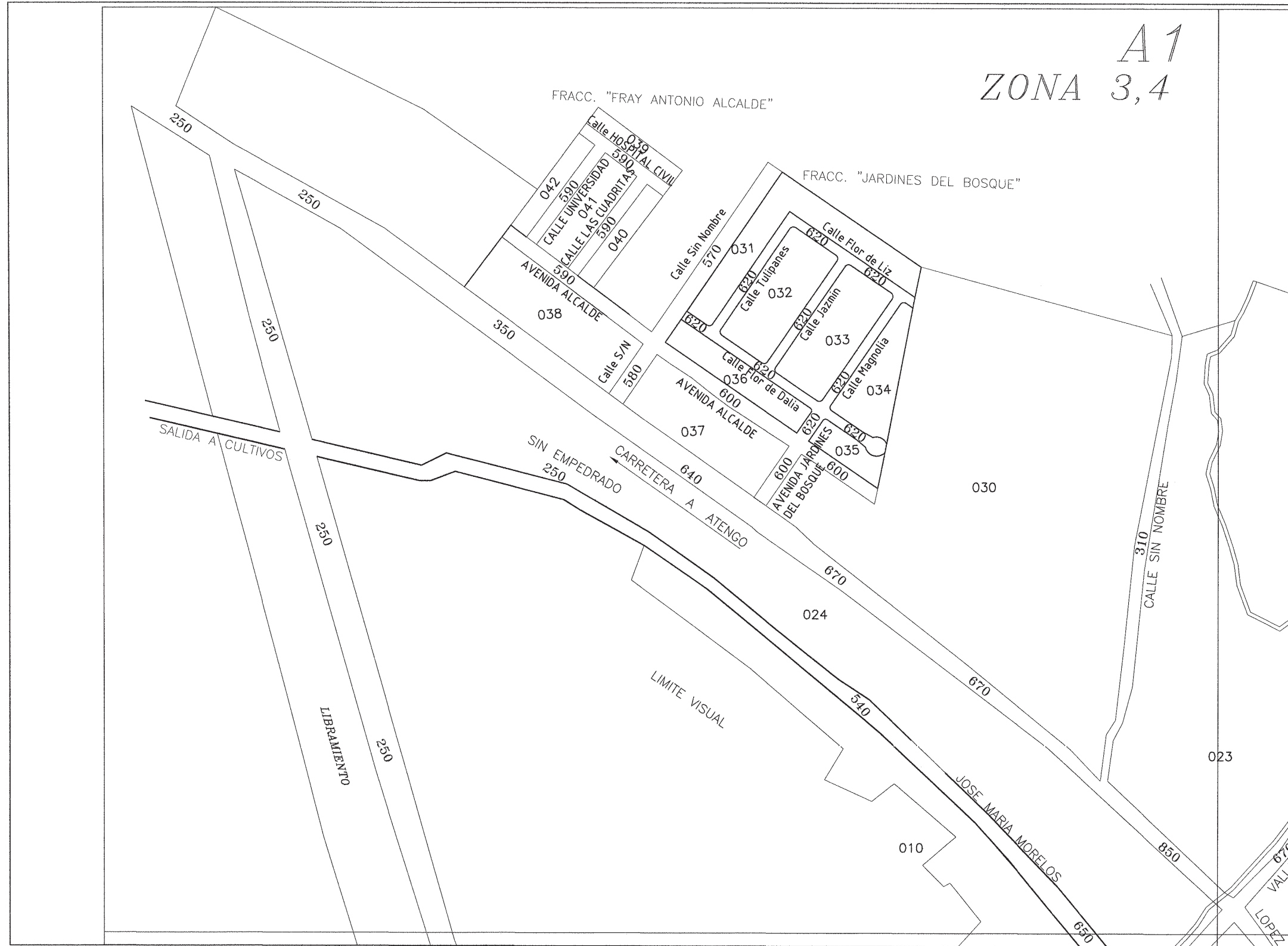
FORMATO-02  
 NOMBRE DE MUNICIPIO MUNICIPIO NÚMERO DE MUNICIPIO 090  
**TENAMAXTLÁN**  
 NOMBRE DE LA DELEGACION NÚMERO DE LA DELEGACION 01  
**TENAMAXTLÁN**  
 CONSEJO TÉCNICO DE CATASTRO MUNICIPAL

  
 ARQ. GILBERTO PÉREZ BARAJÁS  
 PRESIDENTE MUNICIPAL  
 INTEGRANTE DEL CONSEJO TÉCNICO DE CATASTRO MUNICIPAL QUE VALIDA LAS TABLAS DE VALORES  
 CONSEJO TÉCNICO CATASTRAL DEL ESTADO  
 EL PRESENTE DOCUMENTO SE REVISÓ Y CUMPLE CON LOS LINEAMIENTOS Y RECOMENDACIONES EMITIDAS POR EL CONSEJO TÉCNICO CATASTRAL DEL ESTADO.

  
 RODOLFO GONZÁLEZ SÁNCHEZ  
 DIRECTOR DE CATASTRO DEL ESTADO Y SECRETARIO DE ACTAS Y ACUERDOS  
 H. AYUNTAMIENTO

  
 H. CONGRESO DEL ESTADO

Empty box for additional signatures or stamps.




NOMBRE DE MUNICIPIO MUNICIPIO NUMERO DE MUNICIPIO 090

**TENAMAXTLAN**

NOMBRE DE LA DELEGACION NUMERO DE LA DELEGACION 01

**TENAMAXTLAN**

CONSEJO TÉCNICO DE CATASTRO MUNICIPAL



ARQ. GILBERTO PEREZ BARAJAS  
PRESIDENTE MUNICIPAL


INTEGRANTE DEL CONSEJO TÉCNICO DE CATASTRO MUNICIPAL QUE VALIDA LAS TABLAS DE VALORES

CONSEJO TÉCNICO CATASTRAL DEL ESTADO

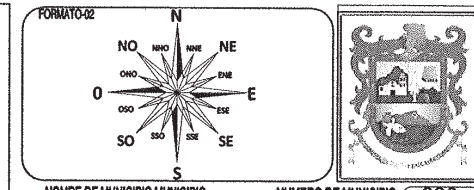
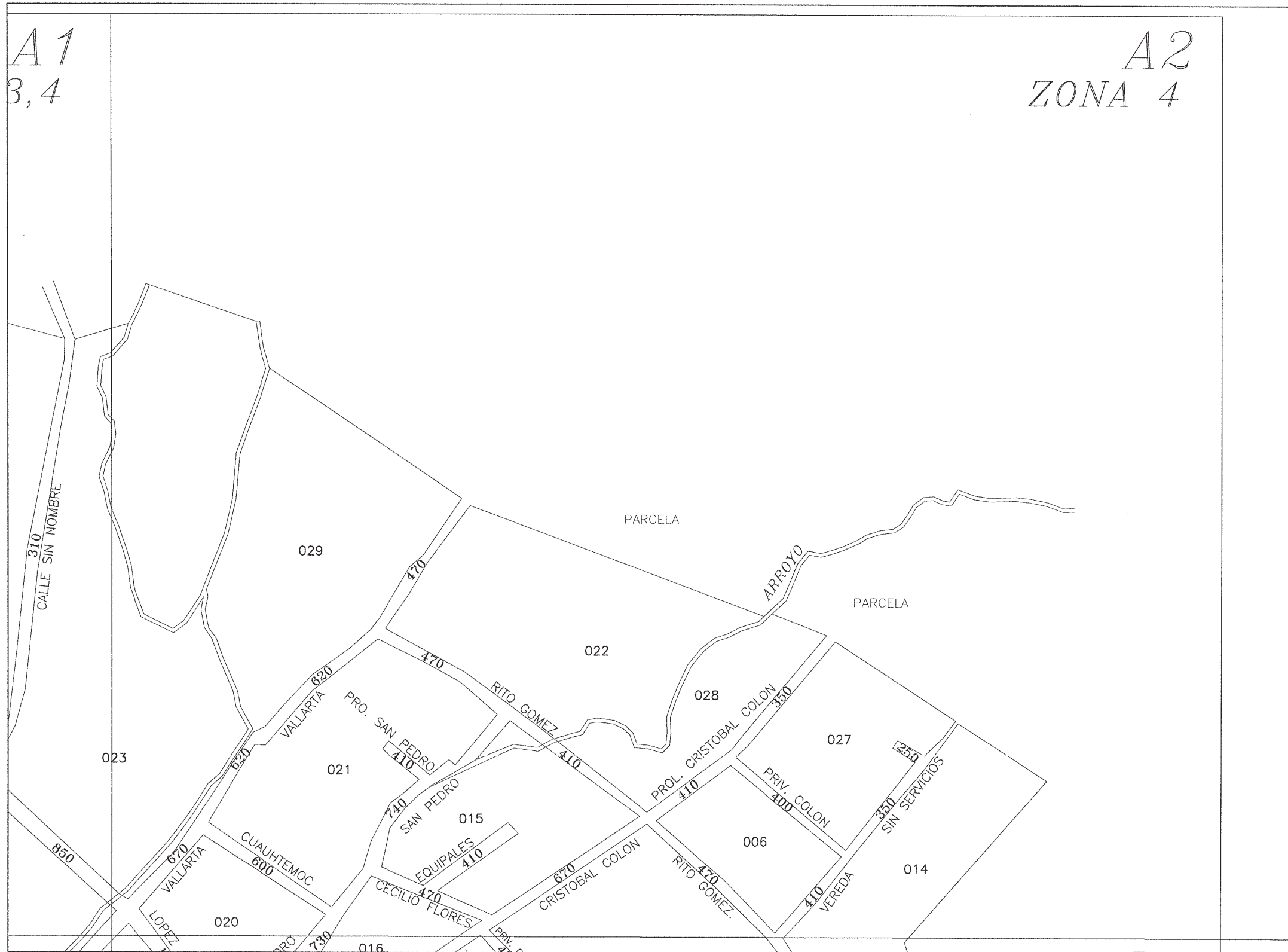
EL PRESENTE DOCUMENTO SE REVISÓ Y CUMPLE CON LOS LINEAMIENTOS Y RECOMENDACIONES EMITIDAS POR EL CONSEJO TÉCNICO CATASTRAL DEL ESTADO.

RODOLFO GONZÁLEZ SÁNCHEZ  
DIRECTOR DE CATASTRO DEL ESTADO Y SECRETARIO DE ACTAS Y ACUERDOS

H. AYUNTAMIENTO



H. CONGRESO DEL ESTADO



FORMATO-02  
 NOMBRE DE MUNICIPIO MUNICIPIO NUMERO DE MUNICIPIO 090  
**TENAMAXTLAN**  
 NOMBRE DE LA DELEGACION NUMERO DE LA DELEGACION 01  
**TENAMAXTLAN**  
 CONSEJO TÉCNICO DE CATASTRO MUNICIPAL

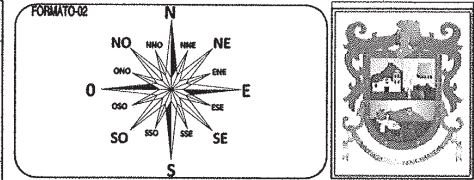
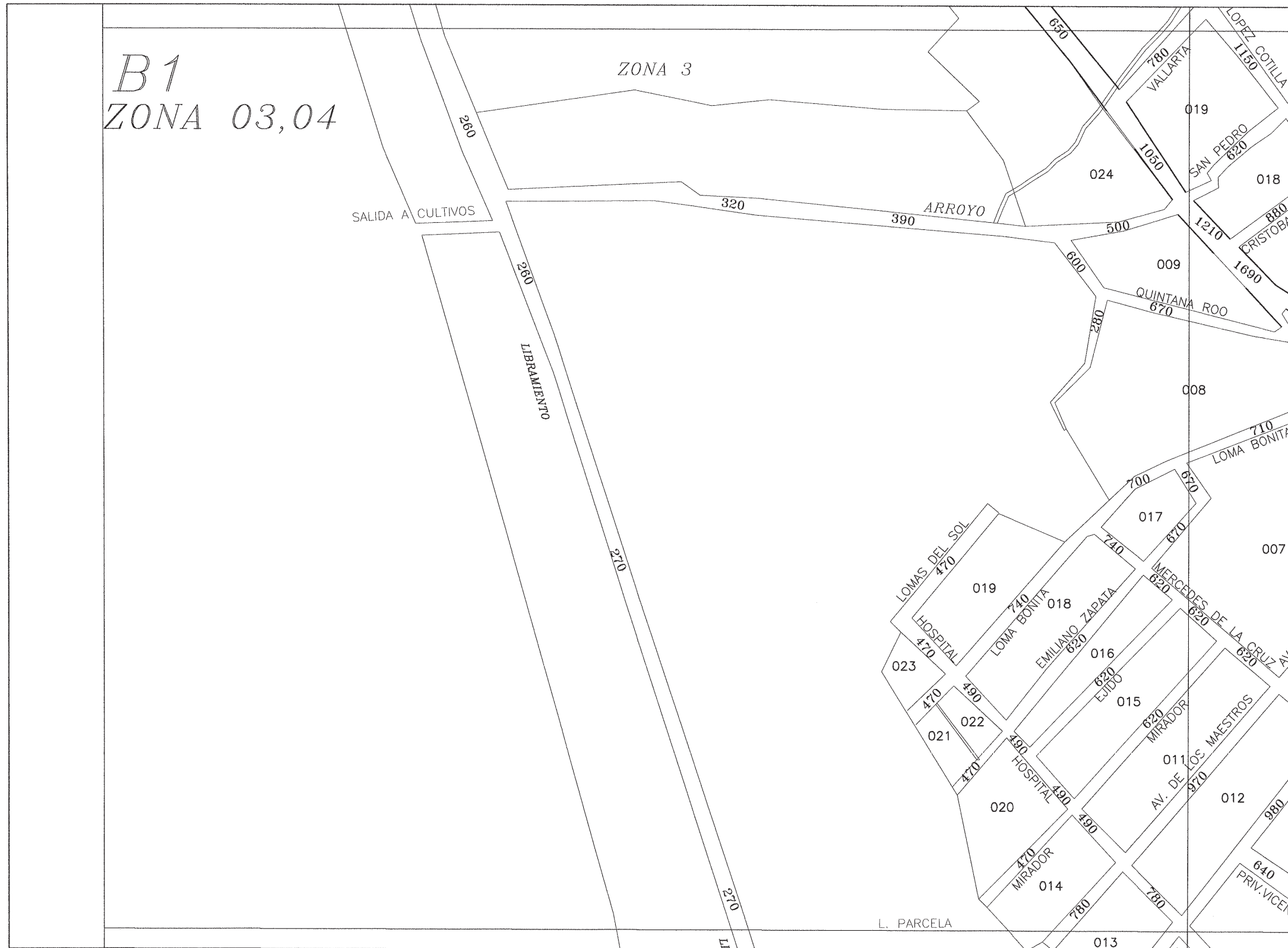
*[Signature]*  
 PRESIDENCIA MUNICIPAL  
 ARQ. GILBERTO PEREZ BARAJAS  
 PRESIDENTE MUNICIPAL  
 INTEGRANTE DEL CONSEJO TÉCNICO DE CATASTRO MUNICIPAL QUE VALIDA LAS TABLAS DE VALORES  
 CONSEJO TÉCNICO CATASTRAL DEL ESTADO

EL PRESENTE DOCUMENTO SE REVISÓ Y CUMPLE CON LOS LINEAMIENTOS Y RECOMENDACIONES EMITIDAS POR EL CONSEJO TÉCNICO CATASTRAL DEL ESTADO.  
*[Signature]*  
 RODOLFO GONZALEZ SÁNCHEZ  
 DIRECTOR DE CATASTRO DEL ESTADO Y SECRETARIO DE ACTAS Y ACUERDOS

H. AYUNTAMIENTO  
*[Signature]*  
 PRESIDENCIA MUNICIPAL

H. CONGRESO DEL ESTADO

EL ESTADO DE JALISCO  
PERIÓDICO OFICIAL



FORMATO 02

NOMBRE DE MUNICIPIO MUNICIPIO **TENAMAXTLAN** NUMERO DE MUNICIPIO 090

NOMBRE DE LA DELEGACION **TENAMAXTLAN** NUMERO DE LA DELEGACION 01

CONSEJO TÉCNICO DE CATASTRO MUNICIPAL

*[Signature]*

ARQ. GILBERTO PEREZ BARAJAS  
PRESIDENTE MUNICIPAL

INTEGRANTE DEL CONSEJO TÉCNICO DE CATASTRO MUNICIPAL QUE VALIDA LAS TABLAS DE VALORES  
CONSEJO TÉCNICO CATASTRAL DEL ESTADO

EL PRESENTE DOCUMENTO SE REVISÓ Y CUMPLE CON LOS LINEAMIENTOS Y RECOMENDACIONES EMITIDAS POR EL CONSEJO TÉCNICO CATASTRAL DEL ESTADO.

*[Signature]*

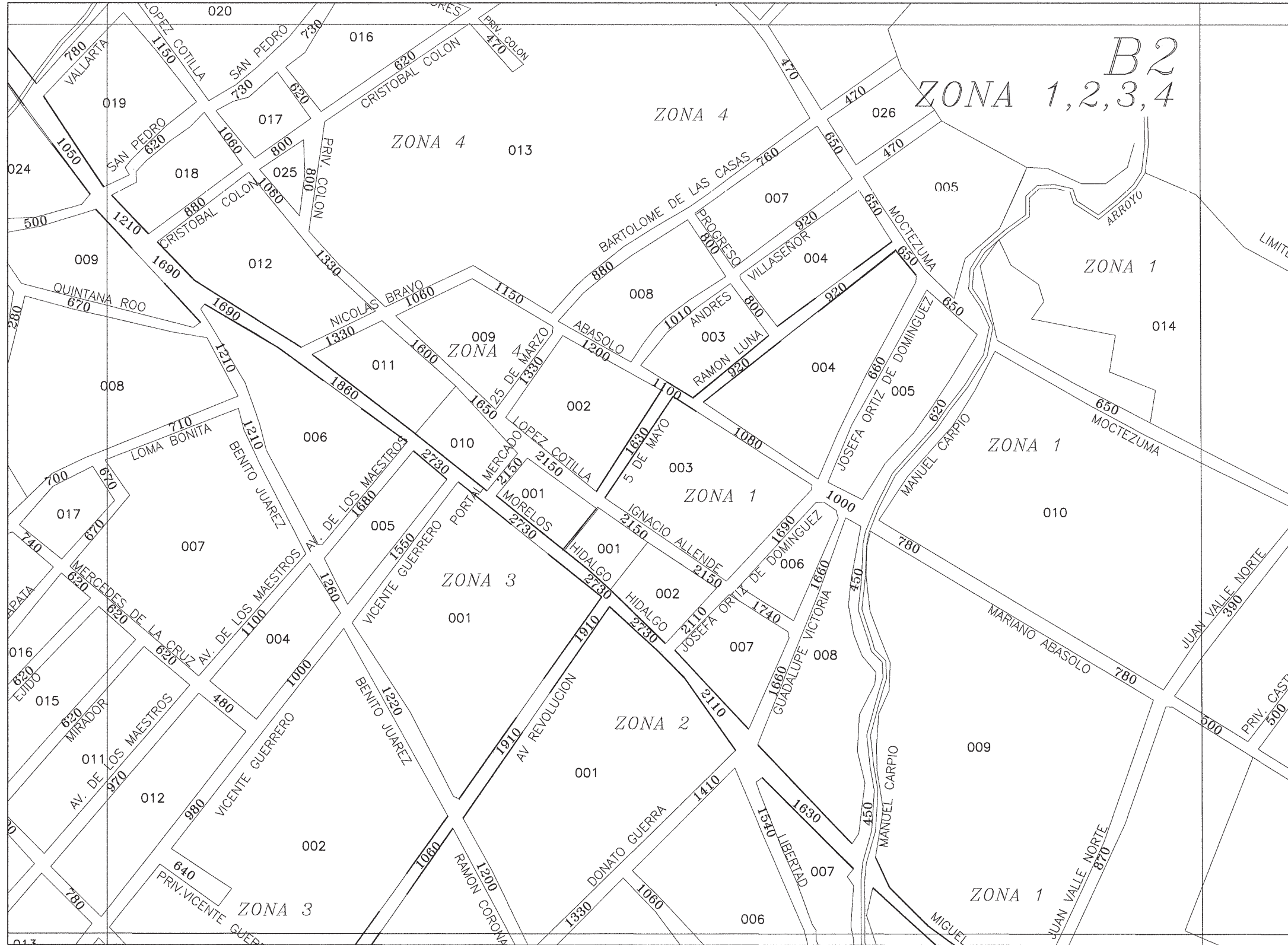
RODOLFO GONZÁLEZ SÁNCHEZ  
DIRECTOR DE CATASTRO DEL ESTADO Y SECRETARIO DE ACTAS Y ACUERDOS

H. AYUNTAMIENTO

*[Signature]*

H. CONGRESO DEL ESTADO

[Empty box for stamp or signature]



FORMATO 02

NOMBRE DE MUNICIPIO MUNICIPIO NUMERO DE MUNICIPIO 090

**TENAMAXTLAN**

NOMBRE DE LA DELEGACION NUMERO DE LA DELEGACION 01

**TENAMAXTLAN**

CONSEJO TÉCNICO DE CATASTRO MUNICIPAL

ARQ. GILBERTO PEREZ BARAJAS  
PRESIDENTE MUNICIPAL

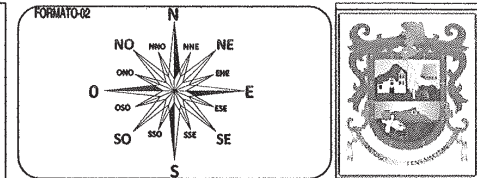
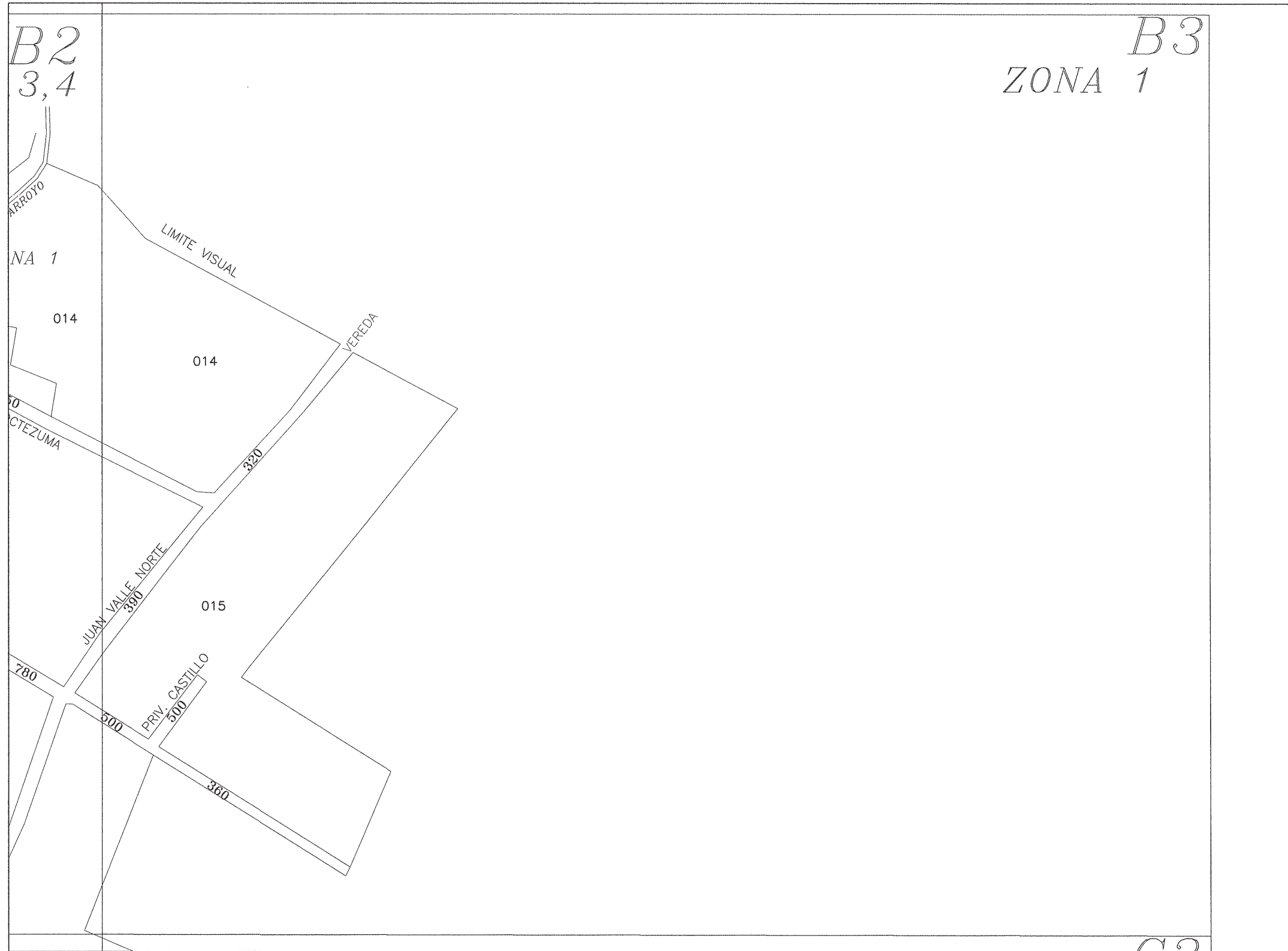
INTEGRANTE DEL CONSEJO TÉCNICO DE CATASTRAL MUNICIPAL QUE VALIDA LAS TABLAS DE VALORES  
CONSEJO TÉCNICO CATASTRAL DEL ESTADO

EL PRESENTE DOCUMENTO SE REVISÓ Y CUMPLE CON LOS LINEAMIENTOS Y RECOMENDACIONES EMITIDAS POR EL CONSEJO TÉCNICO CATASTRAL DEL ESTADO.

RODOLFO GONZÁLEZ SÁNCHEZ  
DIRECTOR DE CATASTRO DEL ESTADO Y SECRETARIO DE ACTAS Y ACUERDOS

H. AYUNTAMIENTO

H. CONGRESO DEL ESTADO




FORMATO: 02  
 NOMBRE DE MUNICIPIO MUNICIPIO: TENAMAXTLAN  
 NUMERO DE MUNICIPIO: 090

**TENAMAXTLAN**

NOMBRE DE LA DELEGACION: TENAMAXTLAN  
 NUMERO DE LA DELEGACION: 01

**TENAMAXTLAN**

CONSEJO TÉCNICO DE CATASTRO MUNICIPAL



ARQ. GILBERTO PEREZ BARAJAS  
 PRESIDENTE MUNICIPAL  
 INTEGRANTE DEL CONSEJO TÉCNICO DE CATASTRAL MUNICIPAL QUE VALIDA LAS TABLAS DE VALORES  
 CONSEJO TÉCNICO CATASTRAL DEL ESTADO


EL PRESENTE DOCUMENTO SE REVISÓ Y CUMPLE CON LOS LINEAMIENTOS Y RECOMENDACIONES EMITIDAS POR EL CONSEJO TÉCNICO CATASTRAL DEL ESTADO.

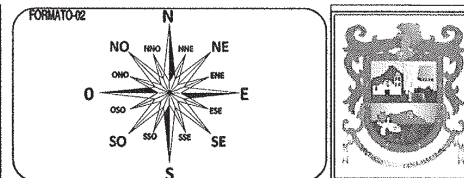
RODOLFO GONZÁLEZ SÁNCHEZ  
 DIRECTOR DE CATASTRO DEL ESTADO Y SECRETARÍA DE ACTAS Y ACUERDOS

H. AYUNTAMIENTO



H. CONGRESO DEL ESTADO






FORMATO-02 NOMBRE DE MUNICIPIO MUNICIPIO NUMERO DE MUNICIPIO 090

**TENAMAXTLAN**

NOMBRE DE LA DELEGACION NUMERO DE LA DELEGACION 01

**TENAMAXTLAN**

CONSEJO TÉCNICO DE CATASTRO MUNICIPAL




ARQ. GILBERTO PEREZ BARAJAS  
PRESIDENTE MUNICIPAL

INTEGRANTE DEL CONSEJO TÉCNICO DE CATASTRAL MUNICIPAL QUE VALIDA LAS TABLAS DE VALORES  
CONSEJO TÉCNICO CATASTRAL DEL ESTADO

EL PRESENTE DOCUMENTO SE REVISÓ Y CUMPLE CON LOS LINEAMIENTOS Y RECOMENDACIONES EMITIDAS POR EL CONSEJO TÉCNICO CATASTRAL DEL ESTADO.

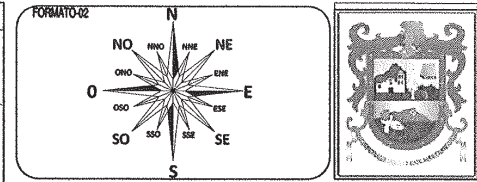
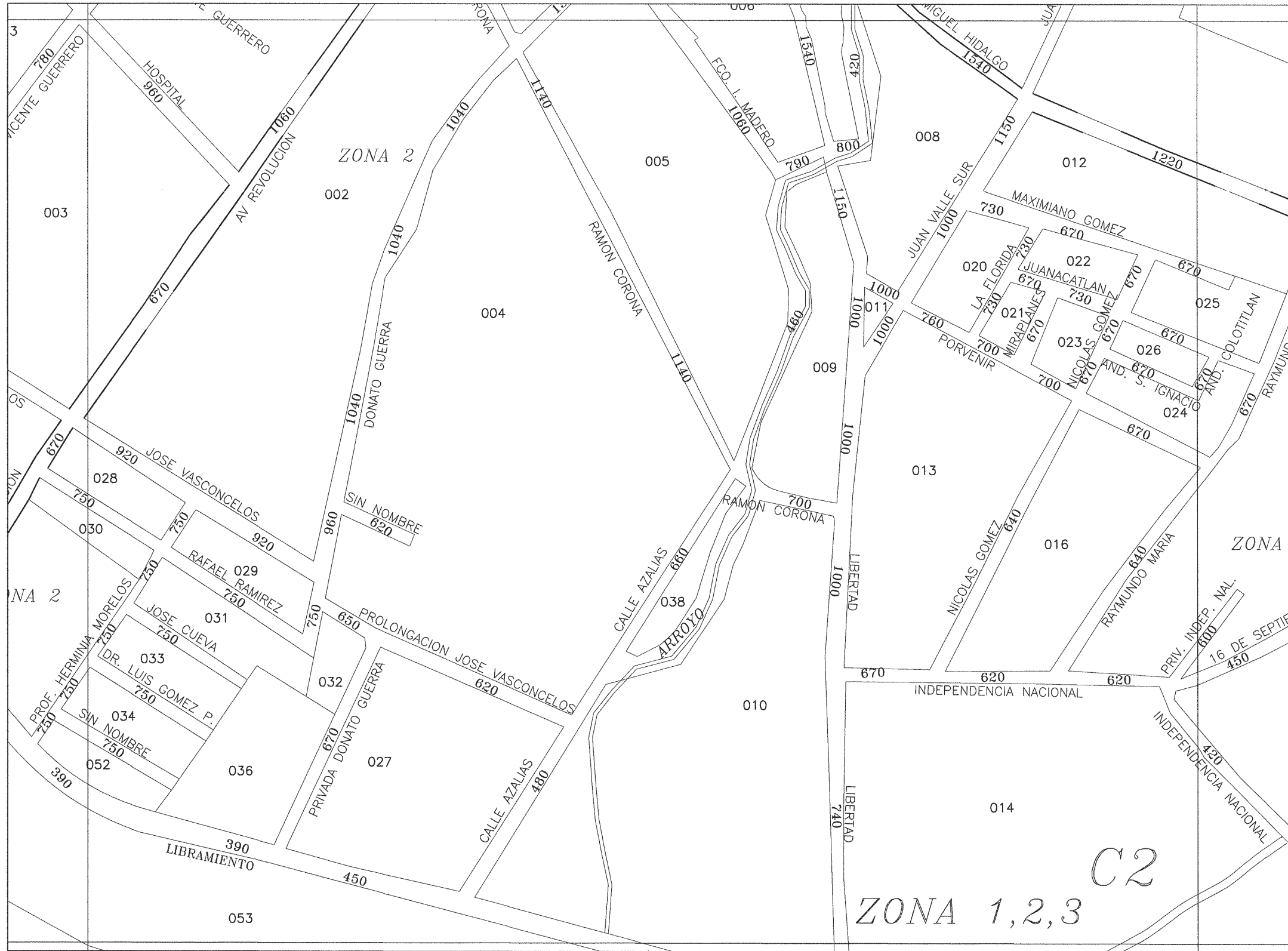
RODOLFO GONZÁLEZ SÁNCHEZ  
DIRECTOR DE CATASTRO DEL ESTADO Y SECRETARIO DE ACTAS Y ACUERDOS

H. AYUNTAMIENTO



H. CONGRESO DEL ESTADO

H. CONGRESO DEL ESTADO



FORMATO 02  
NOMBRE DE MUNICIPIO MUNICIPIO: TENAMAXTLAN  
NUMERO DE MUNICIPIO: 090

NOMBRE DE LA DELEGACION: TENAMAXTLAN  
NUMERO DE LA DELEGACION: 01

CONSEJO TÉCNICO DE CATASTRO MUNICIPAL

CONSEJO TÉCNICO CATASTRAL DEL ESTADO

ARQ. GILBERTO PEREZ BARAJAS  
PRESIDENTE MUNICIPAL  
INTEGRANTE DEL CONSEJO TÉCNICO DE CATASTRAL MUNICIPAL QUE VALIDA LAS TABLAS DE VALORES  
CONSEJO TÉCNICO CATASTRAL DEL ESTADO

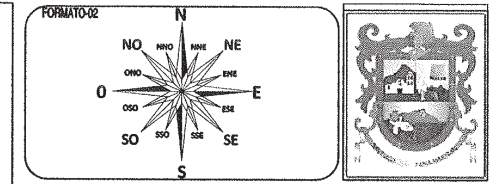
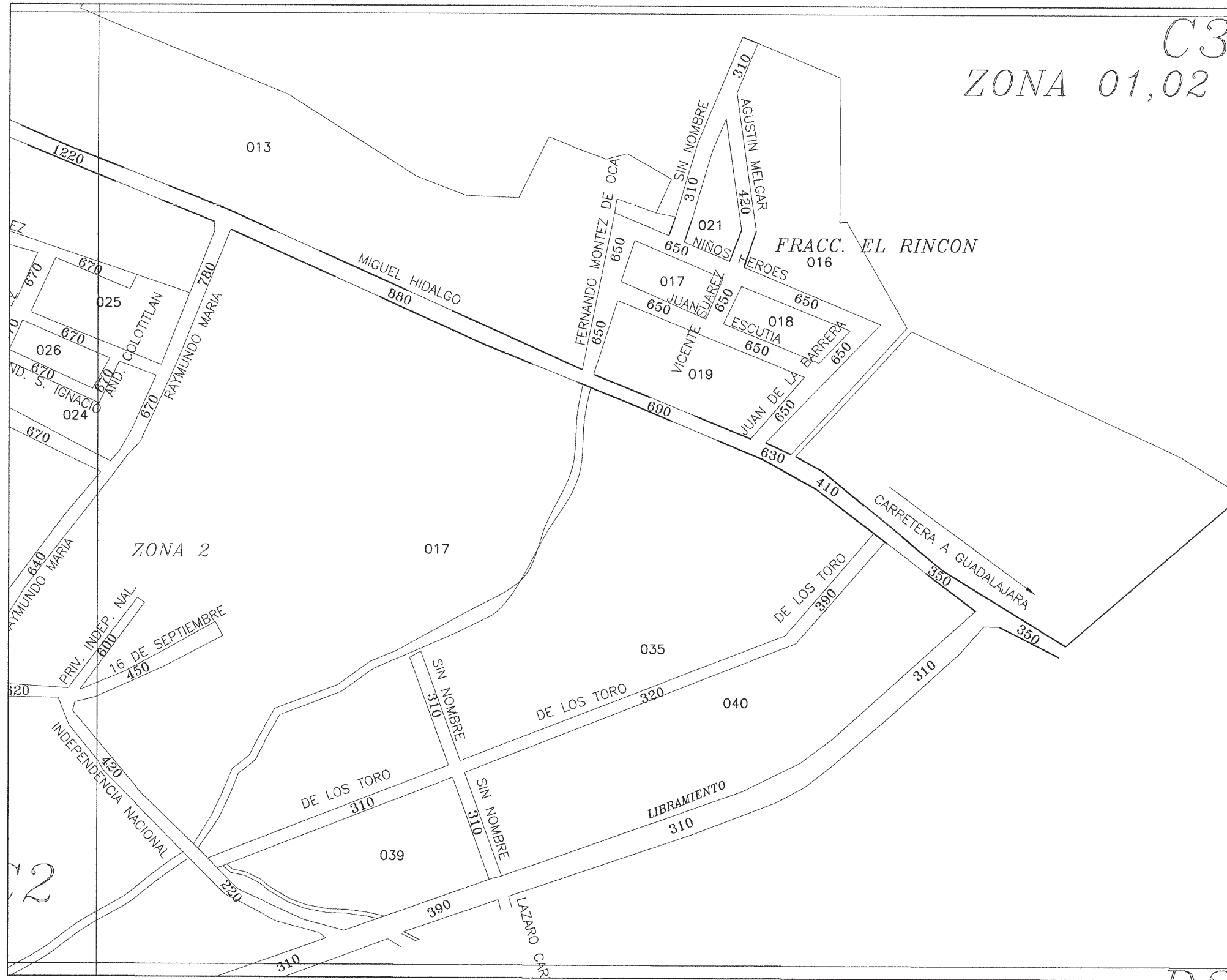
EL PRESENTE DOCUMENTO SE REVISÓ Y CUMPLE CON LOS LINEAMIENTOS Y RECOMENDACIONES EMITIDAS POR EL CONSEJO TÉCNICO CATASTRAL DEL ESTADO.

RODOLFO GONZALEZ SANCHEZ  
DIRECTOR DE CATASTRO DEL ESTADO Y SECRETARIO DE ACTAS Y ACUERDOS

H. AYUNTAMIENTO

H. CONGRESO DEL ESTADO





FORMATO-02  
 NOMBRE DE MUNICIPIO MUNICIPIO: TENAMAXTLAN  
 NUMERO DE MUNICIPIO: 090  
 NOMBRE DE LA DELEGACION: TENAMAXTLAN  
 NUMERO DE LA DELEGACION: 01  
 CONSEJO TÉCNICO DE CATASTRO MUNICIPAL

ARQ. GILBERTO PEREZ BARAJAS  
 PRESIDENTE MUNICIPAL  
 INTEGRANTE DEL CONSEJO TÉCNICO DE CATASTRAL MUNICIPAL QUE VALIDA LAS TABLAS DE VALORES  
 CONSEJO TÉCNICO CATASTRAL DEL ESTADO

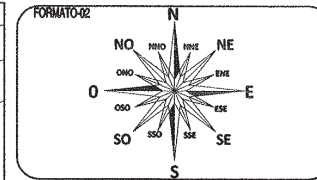
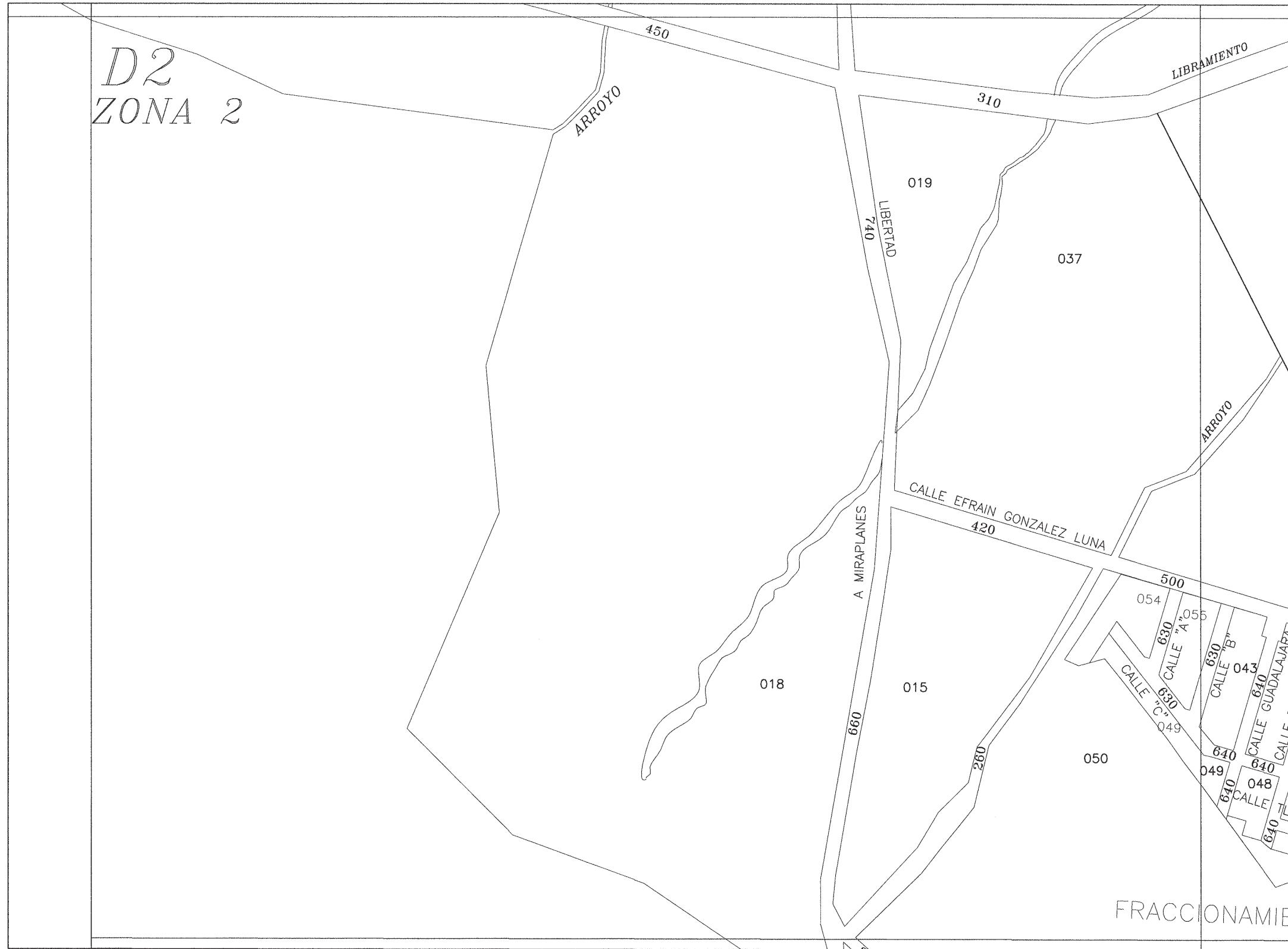
EL PRESENTE DOCUMENTO SE REVISÓ Y CUMPLE CON LOS LINEAMIENTOS Y RECOMENDACIONES EMITIDAS POR EL CONSEJO TÉCNICO CATASTRAL DEL ESTADO.

RODOLFO GONZÁLEZ SÁNCHEZ  
 DIRECTOR DE CATASTRO DEL ESTADO Y SECRETARIO DE ACTAS Y ACUERDOS

H. AYUNTAMIENTO

H. CONGRESO DEL ESTADO

EL ESTADO DE JALISCO  
PERIÓDICO OFICIAL



NOMBRE DE MUNICIPIO MUNICIPIO      NUMERO DE MUNICIPIO 090

**TENAMAXTLAN**

NOMBRE DE LA DELEGACION      NUMERO DE LA DELEGACION 01

**TENAMAXTLAN**

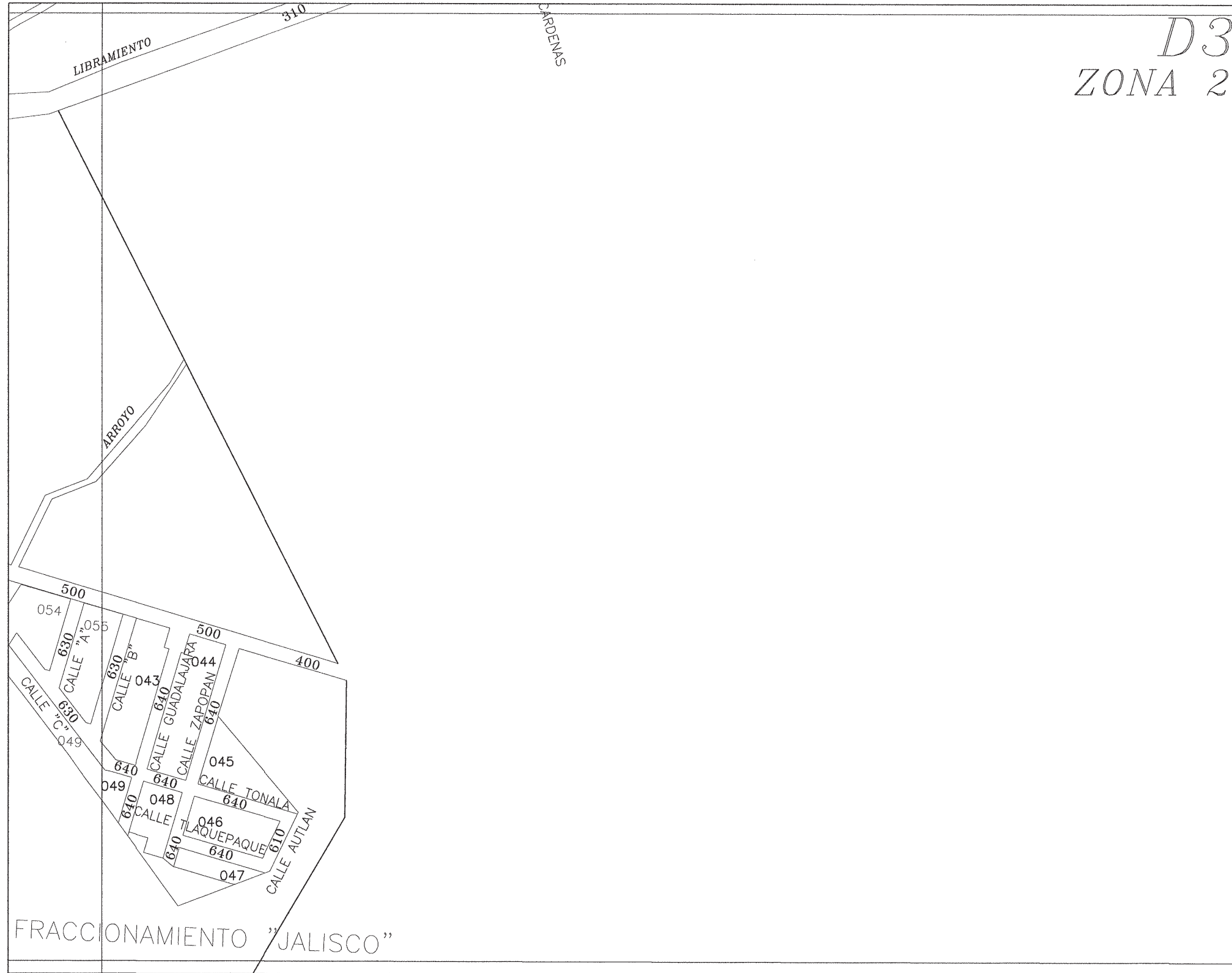
CONSEJO TÉCNICO DE CATASTRO MUNICIPAL

*[Signature]*  
 ARQ. GILBERTO PEREZ BARAJAS  
 PRESIDENTE MUNICIPAL  
 INTEGRANTE DEL CONSEJO TÉCNICO DE CATASTRO MUNICIPAL QUE VALIDA LAS TABLAS DE VALORES  
 CONSEJO TÉCNICO CATASTRAL DEL ESTADO

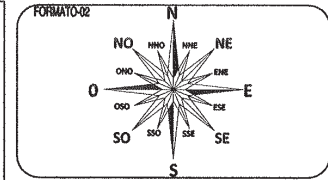
EL PRESENTE DOCUMENTO SE REVISÓ Y CUMPLE CON LOS LINEAMIENTOS Y RECOMENDACIONES EMITIDAS POR EL CONSEJO TÉCNICO CATASTRAL DEL ESTADO.  
*[Signature]*  
 RODOLFO GONZALEZ SÁNCHEZ  
 DIRECTOR DE CATASTRO DEL ESTADO Y SECRETARIO DE ACTAS Y ACUERDOS  
 H. AYUNTAMIENTO

*[Signature]*  
 H. CONGRESO DEL ESTADO

[Empty box for stamp or signature]



D3  
ZONA 2




NOMBRE DE MUNICIPIO MUNICIPIO      NUMERO DE MUNICIPIO 090

**TENAMAXTLAN**

NOMBRE DE LA DELEGACION      NUMERO DE LA DELEGACION 01

**TENAMAXTLAN**


CONSEJO TÉCNICO DE CATASTRO MUNICIPAL



ARQ. GILBERTO PEREZ BARAJAS  
PRESIDENTE MUNICIPAL  
INTEGRANTE DEL CONSEJO TÉCNICO DE CATASTRAL MUNICIPAL QUE VALIDA LAS TABLAS DE VALORES  
CONSEJO TÉCNICO CATASTRAL DEL ESTADO

EL PRESENTE DOCUMENTO SE REVISÓ Y CUMPLE CON LOS LINEAMIENTOS Y RECOMENDACIONES EMITIDAS POR EL CONSEJO TÉCNICO CATASTRAL DEL ESTADO.

RODOLFO GONZALEZ SANCHEZ  
DIRECTOR DE CATASTRO DEL ESTADO Y SECRETARIO DE ACTAS Y ACUERDOS



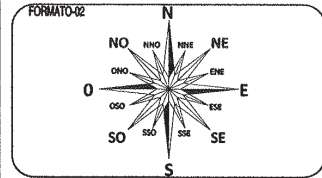
H. AYUNTAMIENTO



H. CONGRESO DEL ESTADO

E2  
ZONA 2

400  
320 SALIDA A CULTIVOS  
SIN NOMBRE  
051




NOMBRE DE MUNICIPIO MUNICIPIO      NUMERO DE MUNICIPIO 090

**TENAMAXTLAN**

NOMBRE DE LA DELEGACION      NUMERO DE LA DELEGACION 01

**TENAMAXTLAN**

CONSEJO TÉCNICO DE CATASTRO MUNICIPAL



ARQ. GILBERTO PÉREZ BARAJAS  
PRESIDENTE MUNICIPAL  
INTEGRANTE DEL CONSEJO TÉCNICO DE CATASTRAL MUNICIPAL QUE VALIDA LAS TABLAS DE VALORES  
CONSEJO TÉCNICO CATASTRAL DEL ESTADO

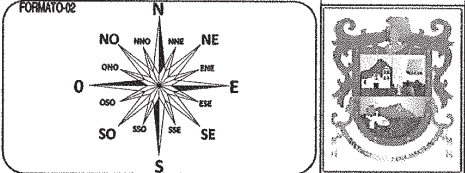
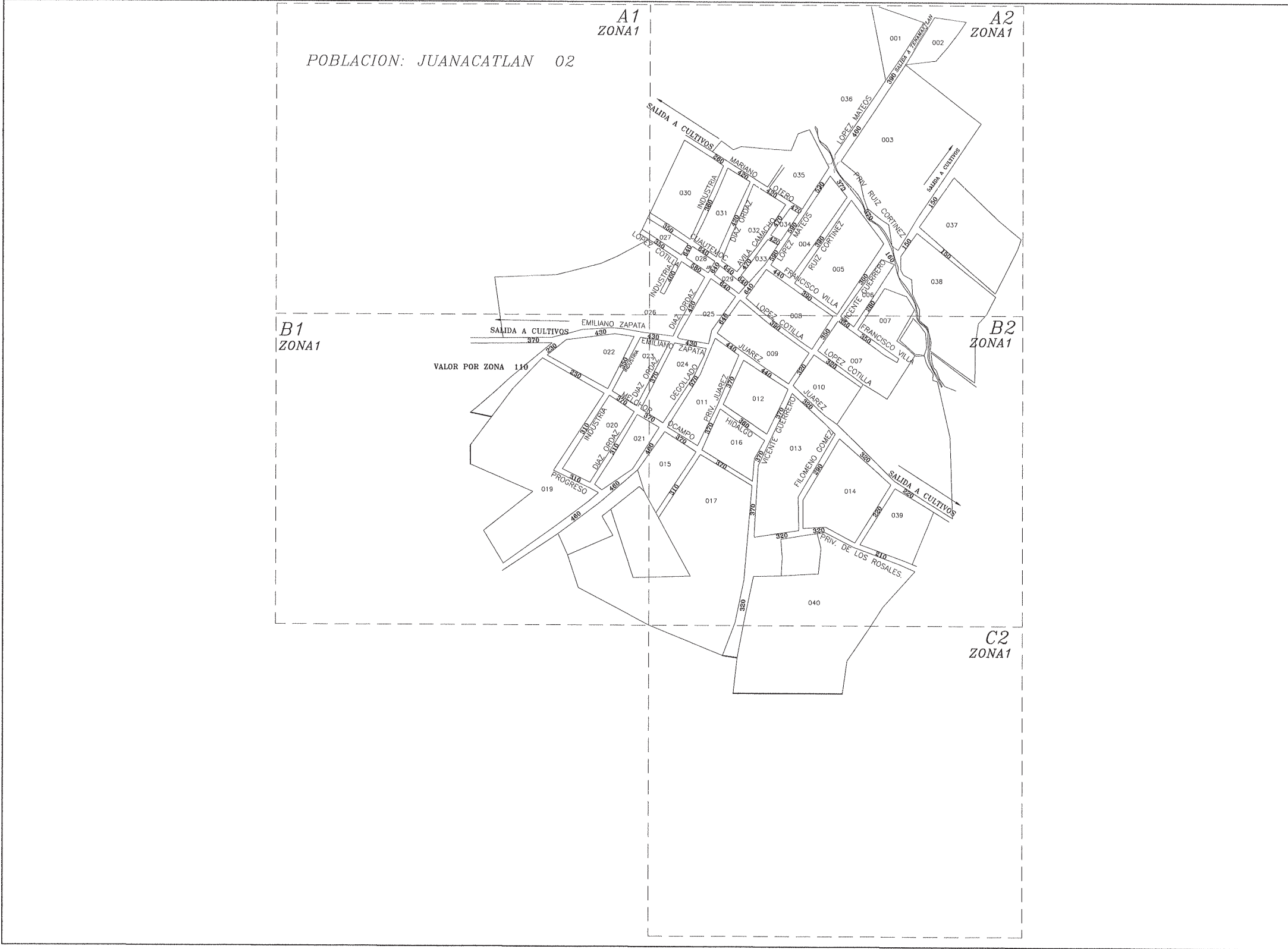
EL PRESENTE DOCUMENTO SE REVISÓ Y CUMPLE CON LOS LINEAMIENTOS Y RECOMENDACIONES EMITIDAS POR EL CONSEJO TÉCNICO CATASTRAL DEL ESTADO.

RODOLFO GONZÁLEZ SÁNCHEZ  
DIRECTOR DE CATASTRO DEL ESTADO Y SECRETARIO DE ACTAS Y ACUERDOS

H. AYUNTAMIENTO



H. CONGRESO DEL ESTADO



FORMATO: 02  
NOMBRE DE MUNICIPIO MUNICIPIO: TENAMAXTLAN  
NUMERO DE MUNICIPIO: 090  
NOMBRE DE LA DELEGACION: JUANACATLAN  
NUMERO DE LA DELEGACION: 02  
CONSEJO TÉCNICO DE CATASTRO MUNICIPAL

RESIDENCIA MUNICIPAL  
ARQ. GILBERTO PÉREZ BARAJÁS  
PRESIDENTE MUNICIPAL  
INTEGRANTE DEL CONSEJO TÉCNICO DE CATASTRO MUNICIPAL QUE VALIDA LAS TABLAS DE VALORES  
CONSEJO TÉCNICO CATASTRAL DEL ESTADO

EL PRESENTE DOCUMENTO SE REVISÓ Y CUMPLE CON LOS LINEAMIENTOS Y RECOMENDACIONES EMITIDAS POR EL CONSEJO TÉCNICO CATASTRAL DEL ESTADO.  
  
RODOLFO GONZÁLEZ SÁNCHEZ  
DIRECTOR DE CATASTRO DEL ESTADO Y SECRETARIO DE ACTAS Y ACUERDOS

H. AYUNTAMIENTO  
  
RESIDENCIA MUNICIPAL

H. CONGRESO DEL ESTADO



FORMATO-02

NOMBRE DE MUNICIPIO MUNICIPIO **TENAMAXTLAN** NUMERO DE MUNICIPIO 090

NOMBRE DE LA DELEGACION **JUANACATLAN** NUMERO DE LA DELEGACION 02

CONSEJO TÉCNICO DE CATASTRO MUNICIPAL

ARQ. GILBERTO PÉREZ BARAJAS  
PRESIDENTE MUNICIPAL

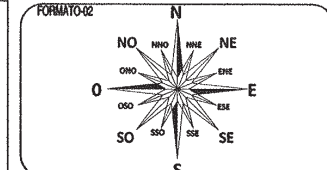
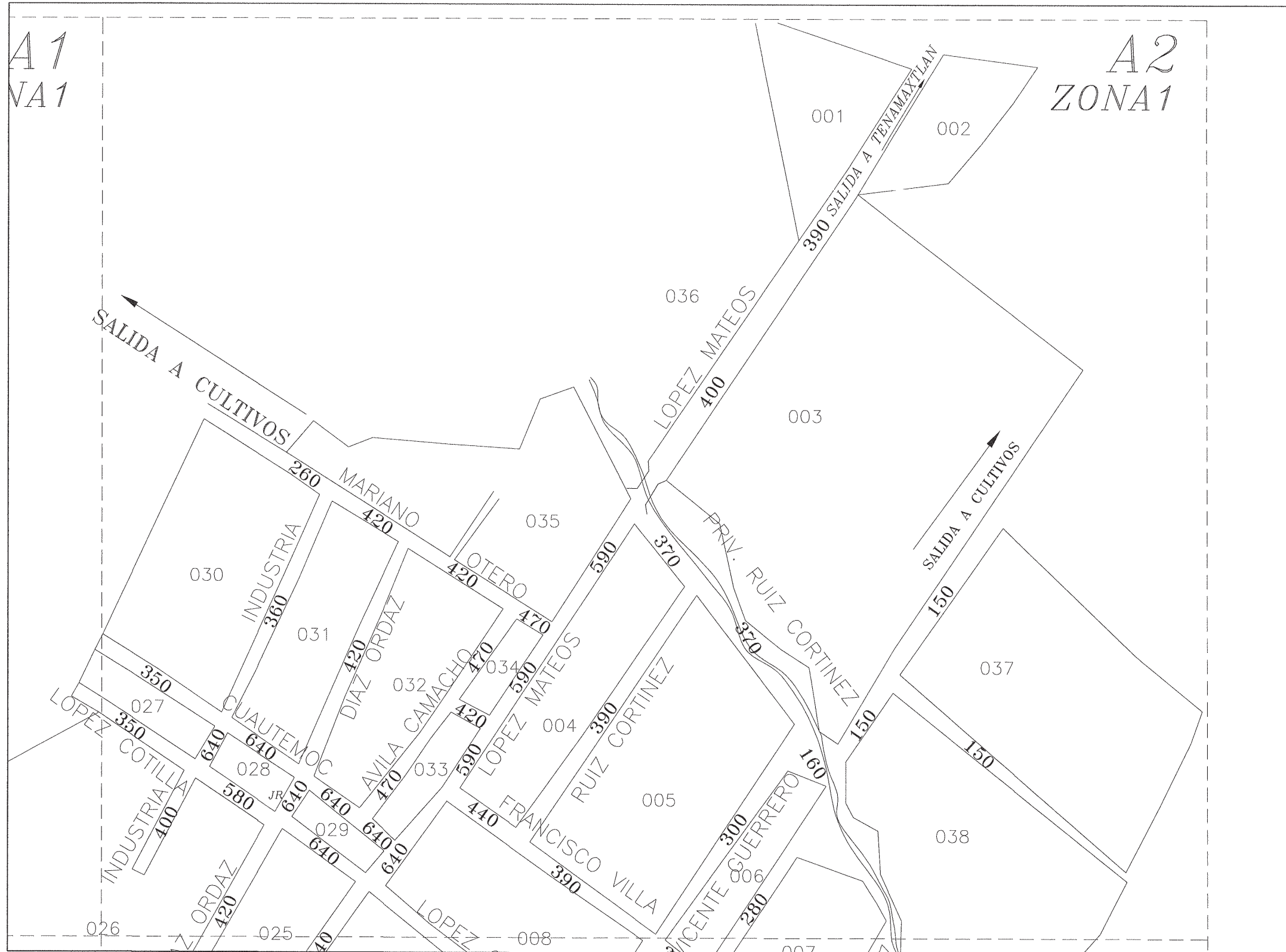
INTEGRANTE DEL CONSEJO TÉCNICO DE CATASTRAL MUNICIPAL QUE VALIDA LAS TABLAS DE VALORES

CONSEJO TÉCNICO CATASTRAL DEL ESTADO  
EL PRESENTE DOCUMENTO SE REVISÓ Y CUMPLE CON LOS LINEAMIENTOS Y RECOMENDACIONES EMITIDAS POR EL CONSEJO TÉCNICO CATASTRAL DEL ESTADO.


RODOLFO GONZÁLEZ SÁNCHEZ  
DIRECTOR DE CATASTRO DEL ESTADO Y SECRETARIO DE ACTAS Y ACUERDOS


H. AYUNTAMIENTO

H. CONGRESO DEL ESTADO



FORMATO-02  
 NOMBRE DE MUNICIPIO MUNICIPIO NUMERO DE MUNICIPIO 090  
**TENAMAXTLAN**  
 NOMBRE DE LA DELEGACION NUMERO DE LA DELEGACION 02  
**JUANACATLAN**  
 CONSEJO TÉCNICO DE CATASTRO MUNICIPAL

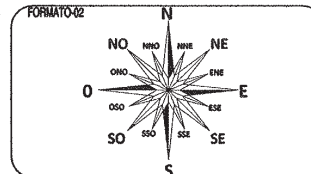
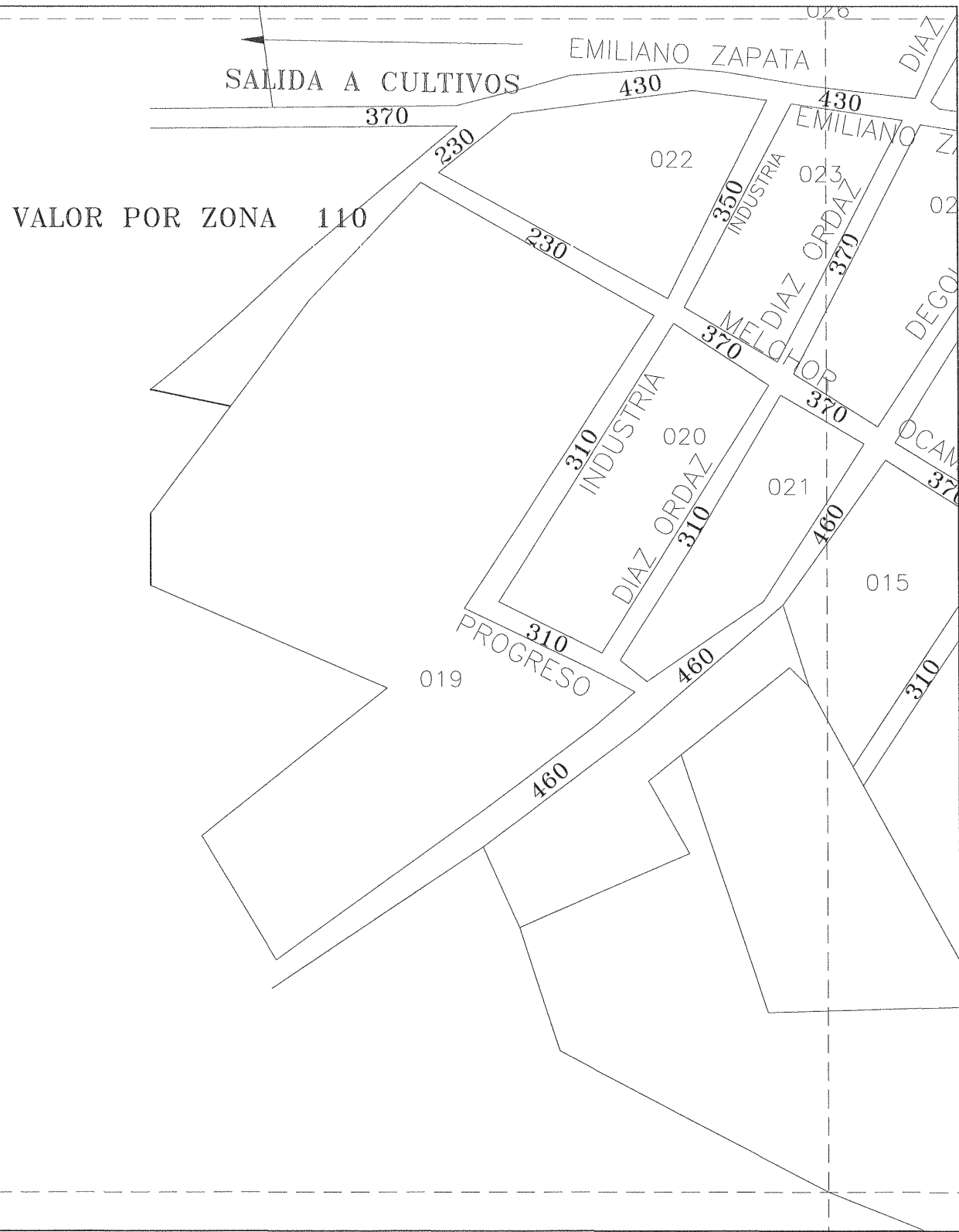
  
 ARQ. GILBERTO PEREZ BARAJÁS  
 PRESIDENTE MUNICIPAL  
 INTEGRANTE DEL CONSEJO TÉCNICO DE CATASTRAL MUNICIPAL QUE VALIDA LAS TABLAS DE VALORES  
 CONSEJO TÉCNICO CATASTRAL DEL ESTADO

EL PRESENTE DOCUMENTO SE REVISÓ Y CUMPLE CON LOS LINEAMIENTOS Y RECOMENDACIONES EMITIDAS POR EL CONSEJO TÉCNICO CATASTRAL DEL ESTADO.  
  
 RODOLFO GONZÁLEZ SÁNCHEZ  
 DIRECTOR DE CATASTRO DEL ESTADO Y SECRETARIO DE ACTAS Y ACUERDOS  
 H. AYUNTAMIENTO

  
 H. CONGRESO DEL ESTADO

B1  
ZONA1

VALOR POR ZONA 110




NOMBRE DE MUNICIPIO MUNICIPIO      NUMERO DE MUNICIPIO 090

**TENAMAXTLAN**

NOMBRE DE LA DELEGACION      NUMERO DE LA DELEGACION 02

**JUANACATLAN**

CONSEJO TÉCNICO DE CATASTRO MUNICIPAL




ARQ. GILBERTO PEREZ BARAJAS  
PRESIDENTE MUNICIPAL  
INTEGRANTE DEL CONSEJO TÉCNICO DE CATASTRAL  
MUNICIPAL QUE VALIDA LAS TABLAS DE VALORES  
CONSEJO TÉCNICO CATASTRAL DEL ESTADO

EL PRESENTE DOCUMENTO SE REVISÓ  
Y CUMPLE CON LOS LINEAMIENTOS Y  
RECOMENDACIONES EMITIDAS POR EL  
CONSEJO TÉCNICO CATASTRAL DEL  
ESTADO.

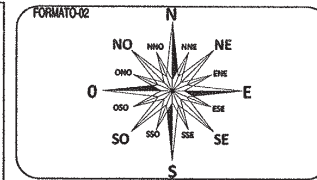
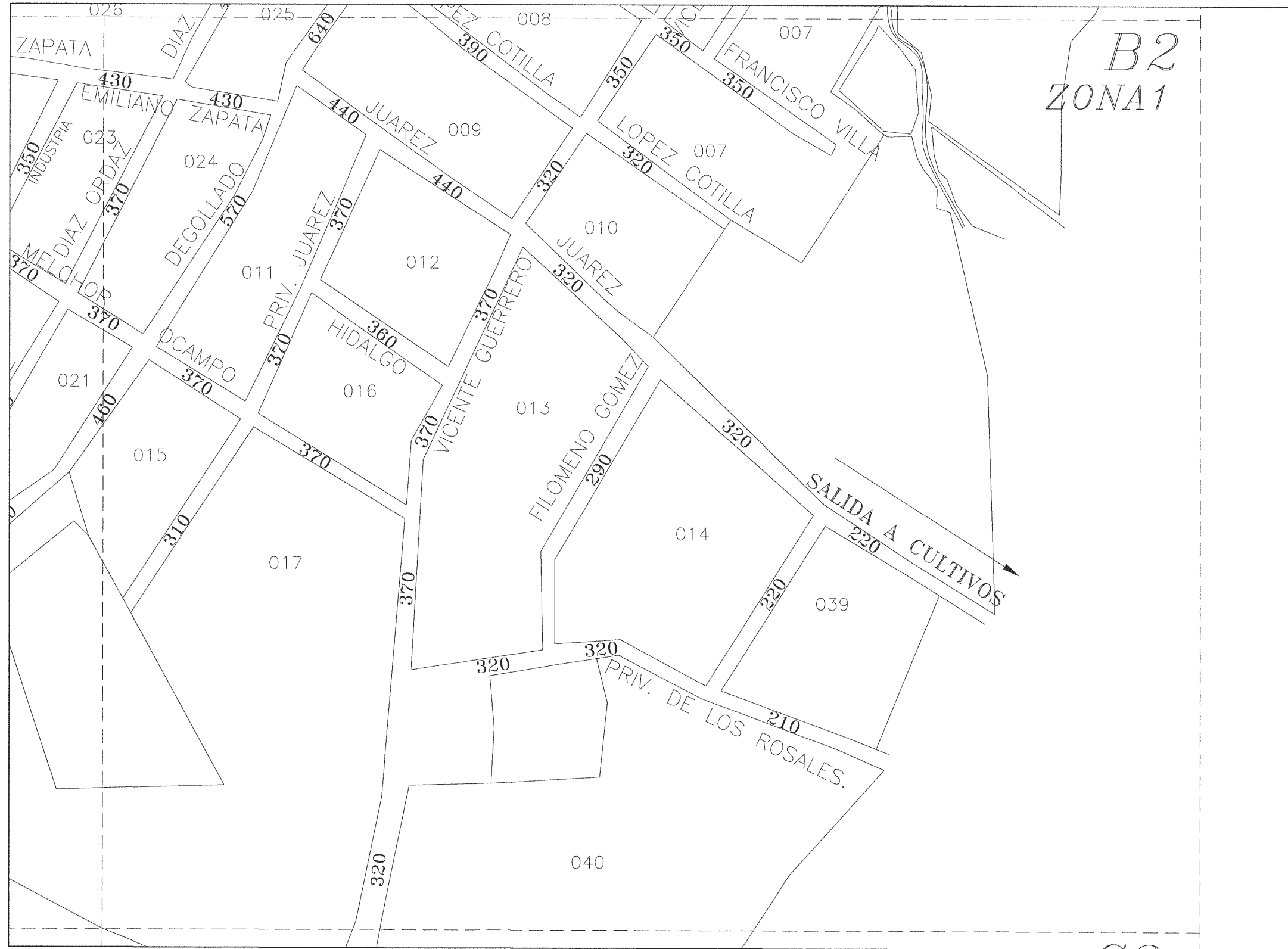
RODOLFO GONZÁLEZ SÁNCHEZ  
DIRECTOR DE CATASTRO DEL ESTADO Y  
SECRETARIO DE ACTAS Y ACUERDOS

H. AYUNTAMIENTO



H. CONGRESO DEL ESTADO






NOMBRE DE MUNICIPIO MUNICIPIO NÚMERO DE MUNICIPIO 090

**TENAMAXTLÁN**

NOMBRE DE LA DELEGACION NÚMERO DE LA DELEGACION 02

**JUANACATLÁN**


CONSEJO TÉCNICO DE CATASTRO MUNICIPAL




ARQ. GILBERTO PÉREZ BARAJAS  
PRESIDENTE MUNICIPAL  
INTEGRANTE DEL CONSEJO TÉCNICO DE CATASTRO MUNICIPAL QUE VALIDA LAS TABLAS DE VALORES  
CONSEJO TÉCNICO CATASTRAL DEL ESTADO

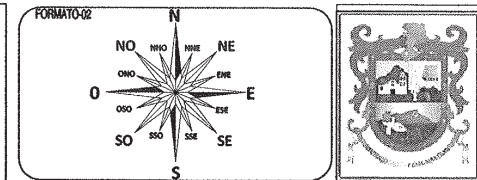
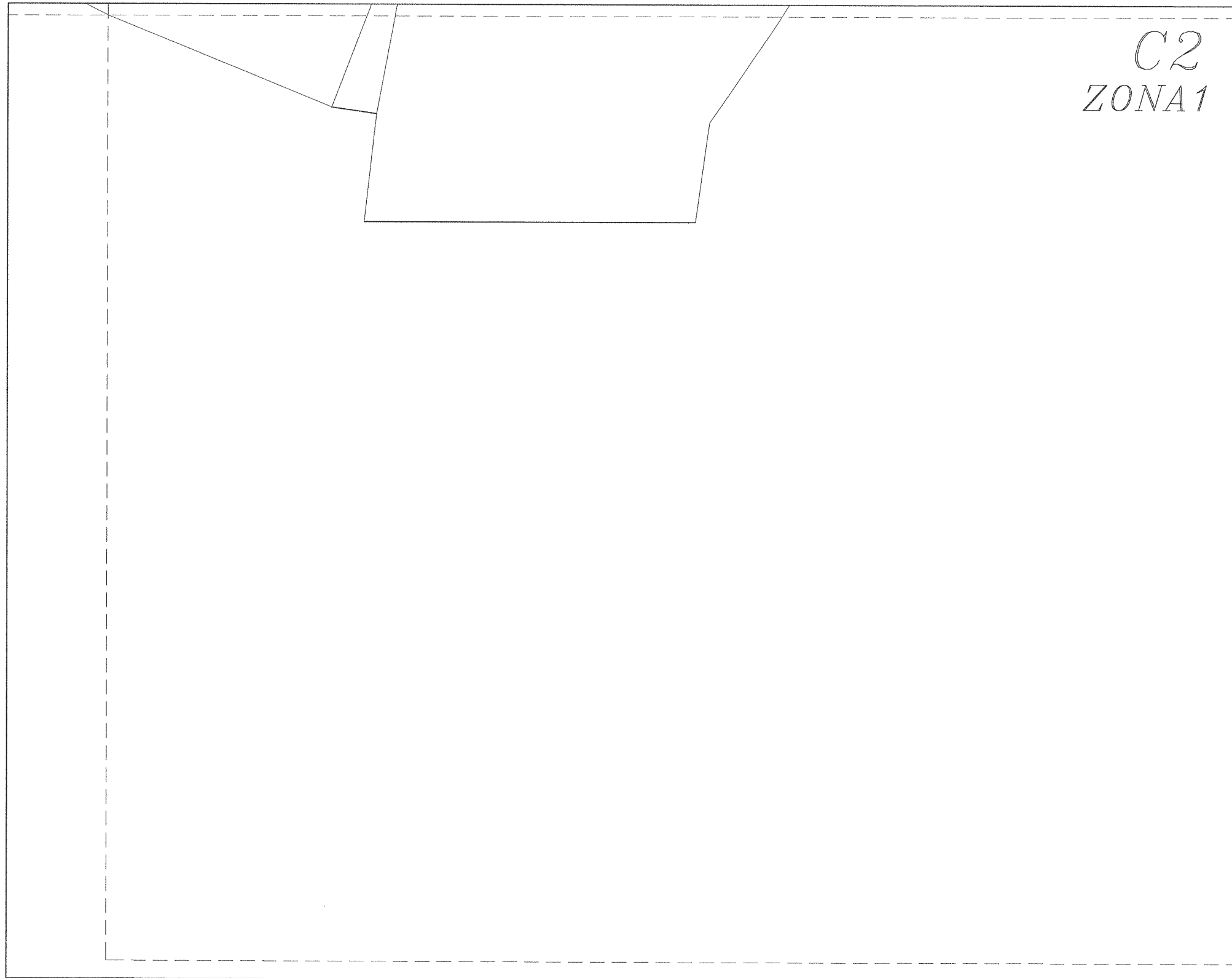
EL PRESENTE DOCUMENTO SE REVISÓ Y CUMPLE CON LOS LINEAMIENTOS Y RECOMENDACIONES EMITIDAS POR EL CONSEJO TÉCNICO CATASTRAL DEL ESTADO.

RODOLFO GONZÁLEZ SÁNCHEZ  
DIRECTOR DE CATASTRO DEL ESTADO Y SECRETARIO DE ACTAS Y ACUERDOS  
H. AYUNTAMIENTO



H. CONGRESO DEL ESTADO






FORMATO-02  
NOMBRE DE MUNICIPIO MUNICIPIO NUMERO DE MUNICIPIO 090

**TENAMAXTLAN**

NOMBRE DE LA DELEGACION NUMERO DE LA DELEGACION 02

**JUANACATLAN**

CONSEJO TÉCNICO DE CATASTRO MUNICIPAL



ARQ. GILBERTO PEREZ BARRAJAS  
PRESIDENTE MUNICIPAL

INTEGRANTE DEL CONSEJO TÉCNICO DE CATASTRAL MUNICIPAL QUE VALIDA LAS TABLAS DE VALORES

CONSEJO TÉCNICO CATASTRAL DEL ESTADO


EL PRESENTE DOCUMENTO SE REVISÓ Y CUMPLE CON LOS LINEAMIENTOS Y RECOMENDACIONES EMITIDAS POR EL CONSEJO TÉCNICO CATASTRAL DEL ESTADO.

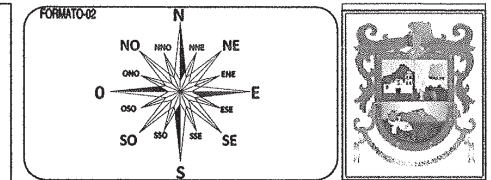
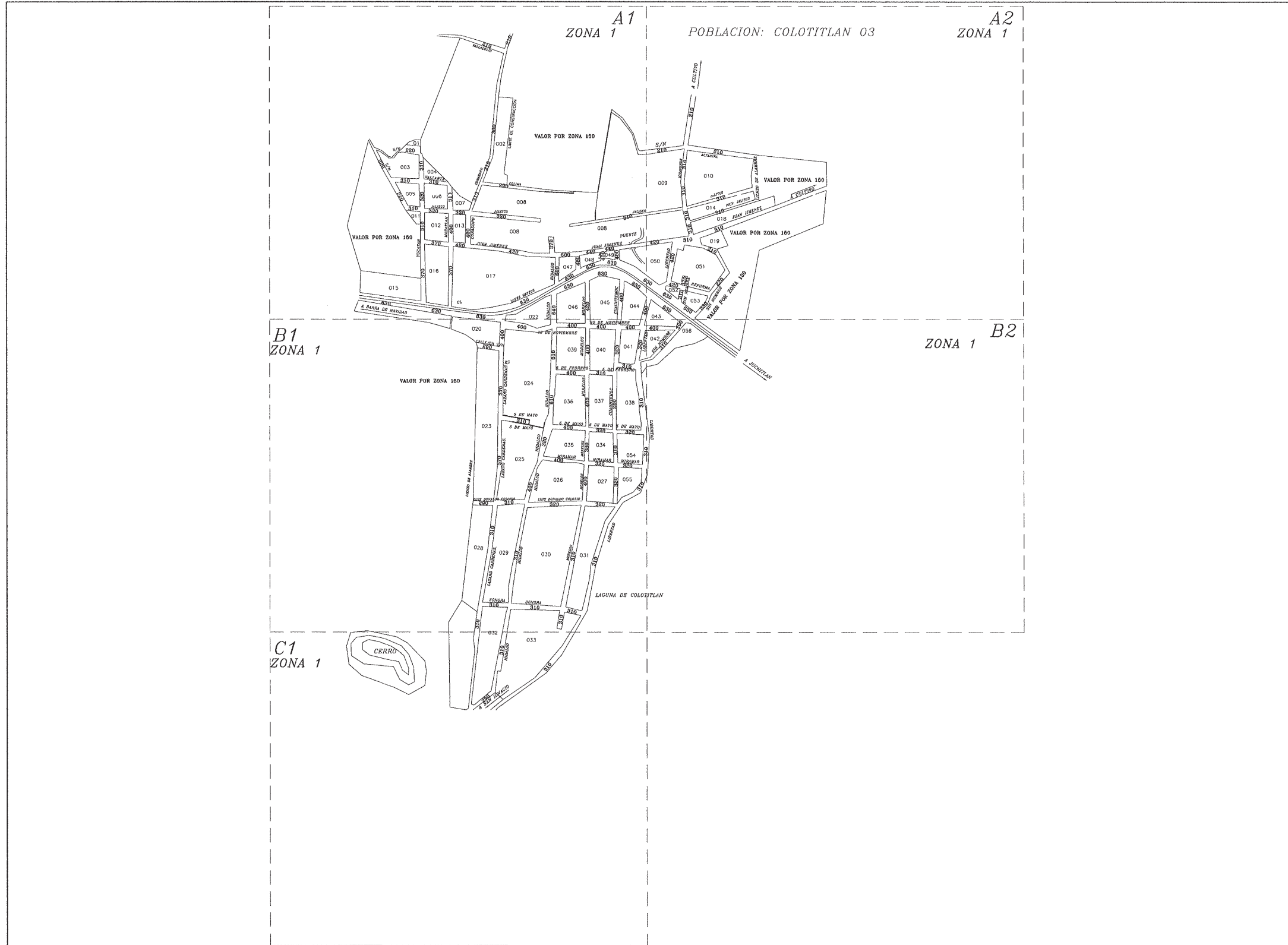
RODOLFO GONZÁLEZ SÁNCHEZ  
DIRECTOR DE CATASTRO DEL ESTADO Y SECRETARIO DE ACTAS Y ACUERDOS

H. AYUNTAMIENTO



H. CONGRESO DEL ESTADO





FORMATO-02  
 NOMBRE DE MUNICIPIO MUNICIPIO: TENAMAXTLAN  
 NUMERO DE MUNICIPIO: 090  
 NOMBRE DE LA DELEGACION: COLOTITLAN  
 NUMERO DE LA DELEGACION: 03  
 CONSEJO TÉCNICO DE CATASTRO MUNICIPAL

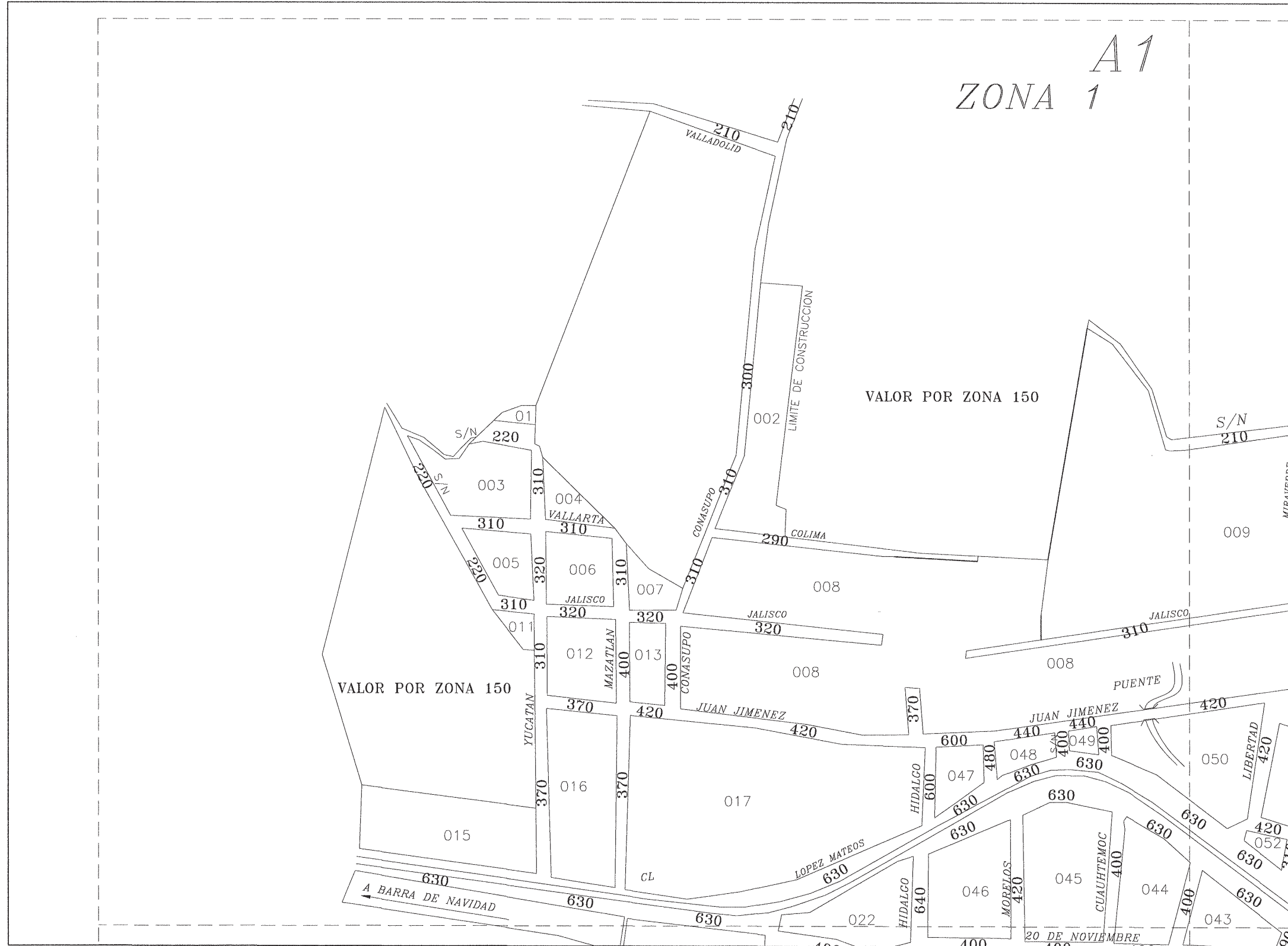
ARQ. GILBERTO PEREZ BARRAJAS  
 PRESIDENTE MUNICIPAL  
 INTEGRANTE DEL CONSEJO TÉCNICO DE CATASTRO MUNICIPAL QUE VALIDA LAS TABLAS DE VALORES  
 CONSEJO TÉCNICO CATASTRAL DEL ESTADO

EL PRESENTE DOCUMENTO SE REVISÓ Y CUMPLE CON LOS REQUISITOS Y RECOMENDACIONES EMITIDAS POR EL CONSEJO TÉCNICO CATASTRAL DEL ESTADO.  
 RODOLFO GONZÁLEZ SÁNCHEZ  
 DIRECTOR DE CATASTRO DEL ESTADO Y SECRETARIO DE ACTAS Y ACUERDOS

H. AYUNTAMIENTO

H. CONGRESO DEL ESTADO

EL ESTADO DE JALISCO  
PERIÓDICO OFICIAL



FORMATO-02

NOMBRE DE MUNICIPIO MUNICIPIO: **TENAMAXTLAN** NUMERO DE MUNICIPIO: 090  
 NOMBRE DE LA DELEGACION: **COLOTILAN** NUMERO DE LA DELEGACION: 03  
 CONSEJO TÉCNICO DE CATASTRO MUNICIPAL

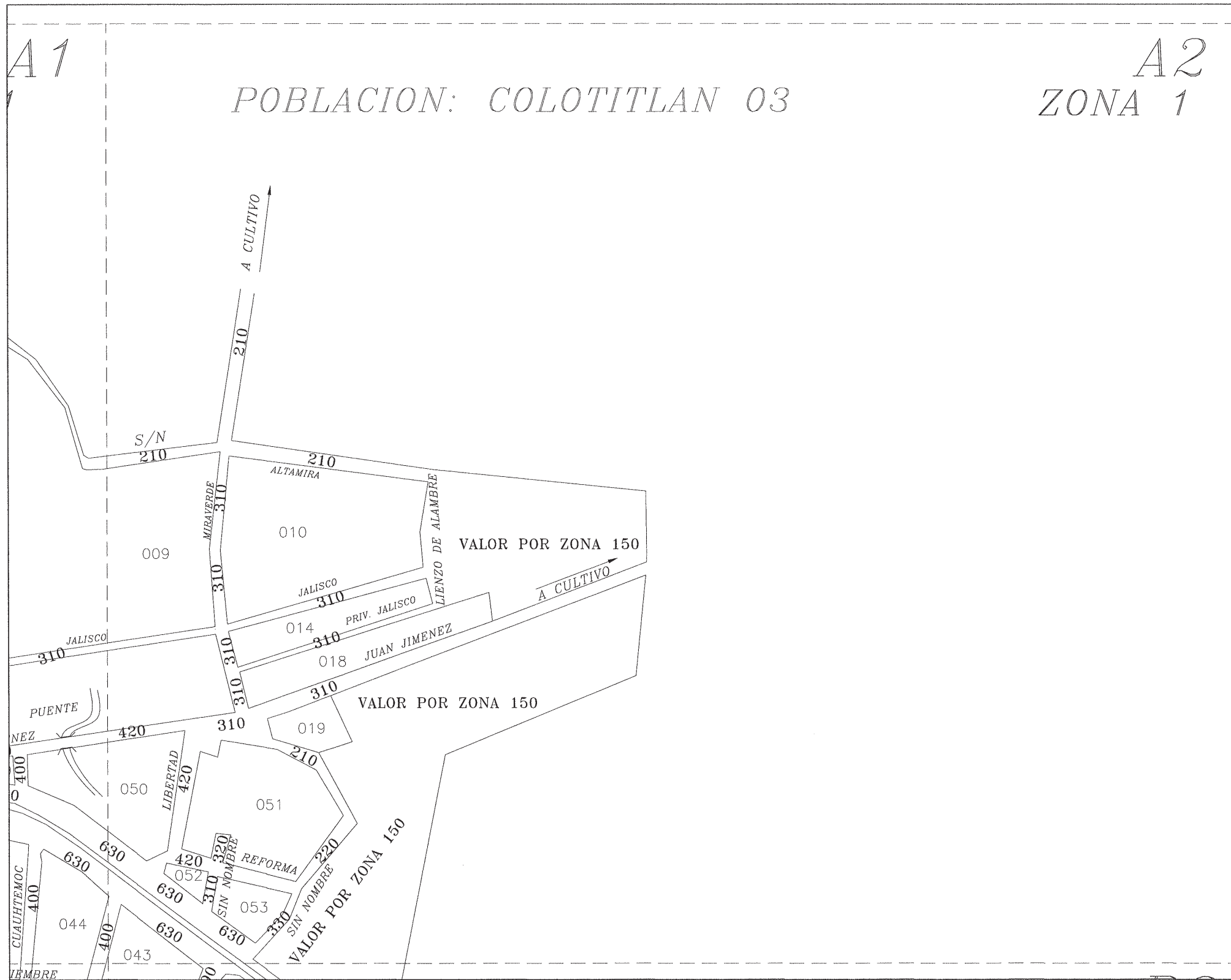
*(Signature)*  
 ARQ. GILBERTO PEREZ BARAJAS  
 PRESIDENTE MUNICIPAL  
 INTEGRANTE DEL CONSEJO TÉCNICO DE CATASTRAL MUNICIPAL QUE VALIDA LAS TABLAS DE VALORES  
 CONSEJO TÉCNICO CATASTRAL DEL ESTADO

EL PRESENTE DOCUMENTO SE REVISÓ Y CUMPLE CON LOS LINEAMIENTOS Y RECOMENDACIONES EMITIDAS POR EL CONSEJO TÉCNICO CATASTRAL DEL ESTADO.

*(Signature)*  
 RODOLFO GONZÁLEZ SÁNCHEZ  
 DIRECTOR DE CATASTRO DEL ESTADO Y SECRETARIO DE ACTAS Y ACUERDOS

H. AYUNTAMIENTO

*(Signature)*  
 H. CONGRESO DEL ESTADO



FORMATO 02

NOMBRE DE MUNICIPIO MUNICIPIO: TENAMAXTLAN  
 NUMERO DE MUNICIPIO: 090  
 NOMBRE DE LA DELEGACION: COLOTITLAN  
 NUMERO DE LA DELEGACION: 03  
 CONSEJO TÉCNICO DE CATASTRO MUNICIPAL

*[Signature]*

ARQ. GILBERTO PEREZ BARAJAS  
PRESIDENTE MUNICIPAL

INTEGRANTE DEL CONSEJO TÉCNICO DE CATASTRO MUNICIPAL QUE VALIDA LAS TABLAS DE VALORES  
CONSEJO TÉCNICO CATASTRAL DEL ESTADO

EL PRESENTE DOCUMENTO SE REVISÓ Y CUMPLE CON LOS LINEAMIENTOS Y RECOMENDACIONES EMITIDAS POR EL CONSEJO TÉCNICO CATASTRAL DEL ESTADO.

*[Signature]*

RODOLFO GONZALEZ SANCHEZ  
DIRECTOR DE CATASTRO DEL ESTADO Y SECRETARIO DE ACTAS Y ACUERDOS

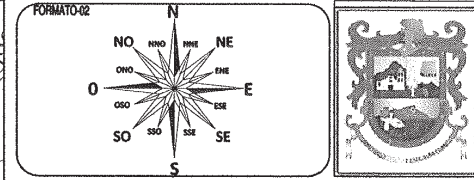
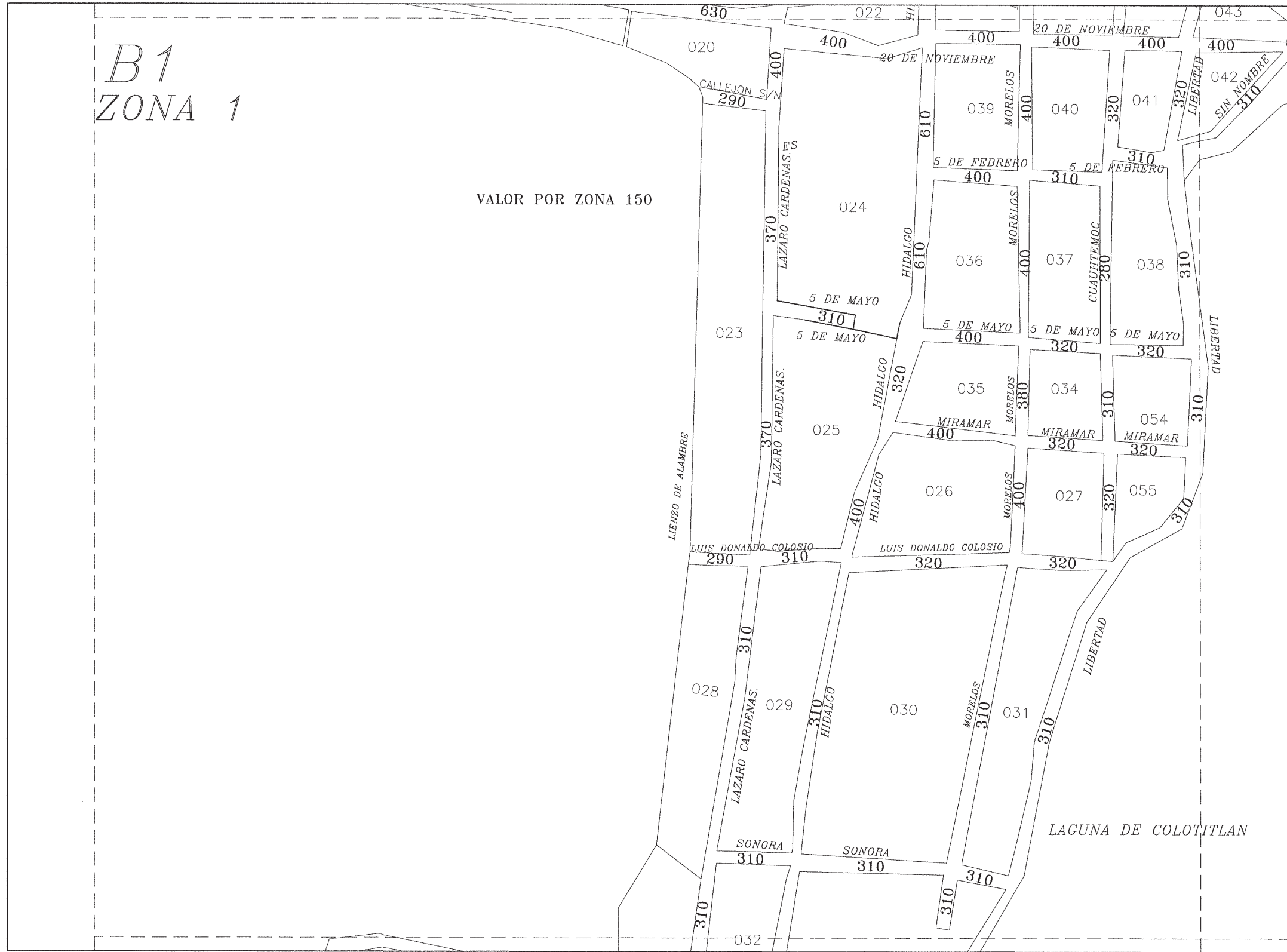
H. AYUNTAMIENTO

*[Signature]*

H. CONGRESO DEL ESTADO

[Empty box for stamp or signature]

EL ESTADO DE JALISCO  
PERIÓDICO OFICIAL



FORMATO 02  
 NOMBRE DE MUNICIPIO MUNICIPIO: **TENAMAXTLAN**  
 NUMERO DE MUNICIPIO: 090  
 NOMBRE DE LA DELEGACION: **COLOTITLAN**  
 NUMERO DE LA DELEGACION: 03  
 CONSEJO TÉCNICO DE CATASTRO MUNICIPAL


ARQ. GILBERTO PEREZ BARAJAS  
 PRESIDENTE MUNICIPAL  
 INTEGRANTE DEL CONSEJO TÉCNICO DE CATASTRAL MUNICIPAL QUE VALIDA LAS TABLAS DE VALORES  
 CONSEJO TÉCNICO CATASTRAL DEL ESTADO

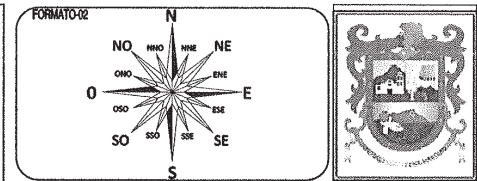
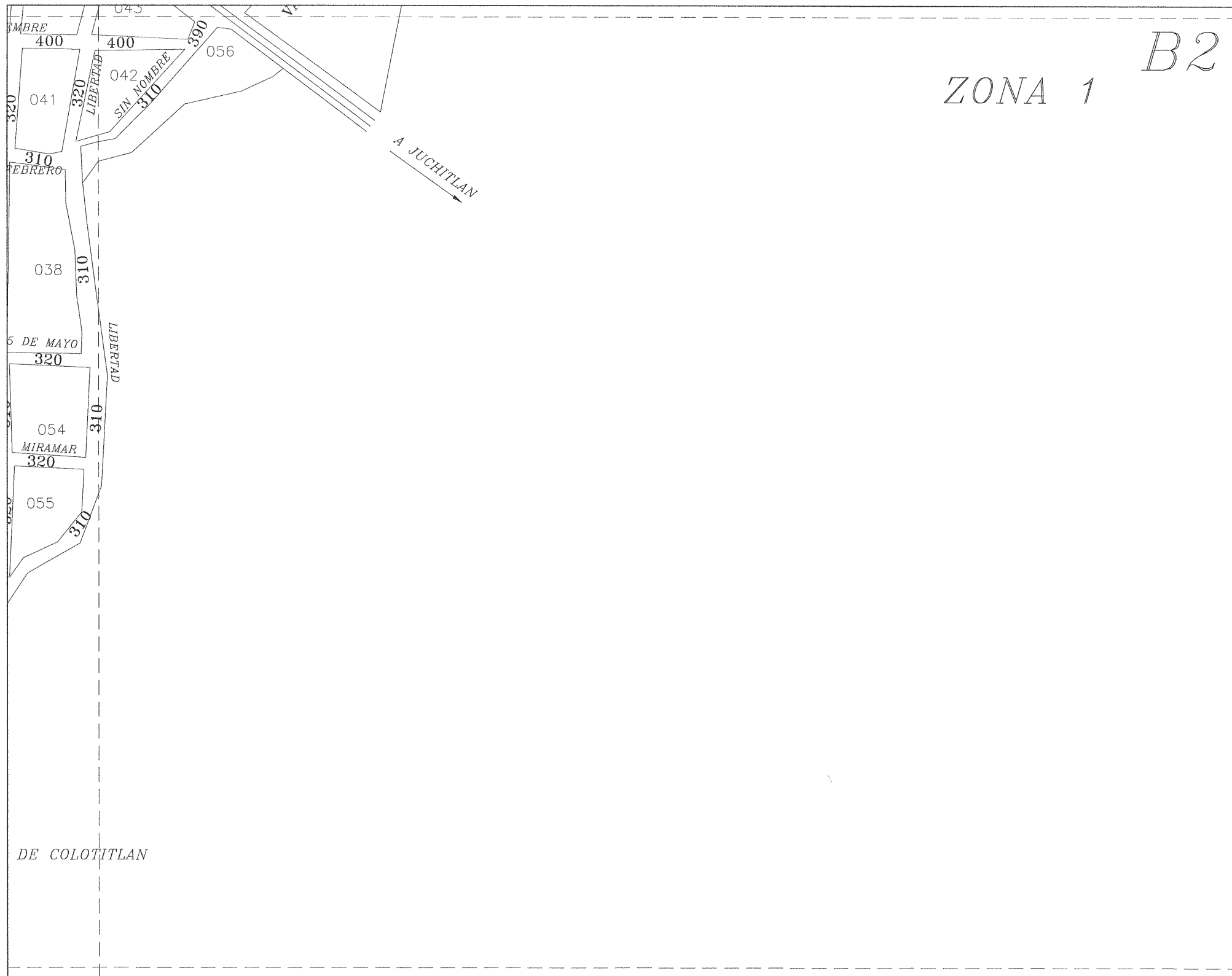
EL PRESENTE DOCUMENTO SE REVISÓ Y CUMPLE CON LOS LINEAMIENTOS Y RECOMENDACIONES EMITIDAS POR EL CONSEJO TÉCNICO CATASTRAL DEL ESTADO.

RODOLFO GONZÁLEZ SÁNCHEZ  
 DIRECTOR DE CATASTRO DEL ESTADO Y SECRETARIO DE ACTAS Y ACUERDOS

H. AYUNTAMIENTO

H. CONGRESO DEL ESTADO






NOMBRE DE MUNICIPIO MUNICIPIO NUMERO DE MUNICIPIO 090

**TENAMAXTLAN**

NOMBRE DE LA DELEGACION NUMERO DE LA DELEGACION 03

**COLOTITLAN**

CONSEJO TÉCNICO DE CATASTRO MUNICIPAL




ARQ. GILBERTO PEREZ BARAJAS  
PRESIDENTE MUNICIPAL


INTEGRANTE DEL CONSEJO TÉCNICO DE CATASTRAL MUNICIPAL QUE VALIDA LAS TABLAS DE VALORES  
CONSEJO TÉCNICO CATASTRAL DEL ESTADO

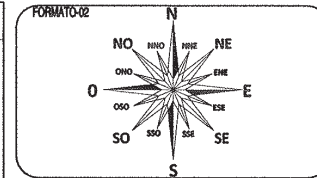
EL PRESENTE DOCUMENTO SE REVISÓ Y CUMPLE CON LOS LINEAMIENTOS Y RECOMENDACIONES EMITIDAS POR EL CONSEJO TÉCNICO CATASTRAL DEL ESTADO.

RODOLFO GONZÁLEZ SÁNCHEZ  
DIRECTOR DE CATASTRO DEL ESTADO Y SECRETARIO DE ACTAS Y ACUERDOS



H. CONGRESO DEL ESTADO





NOMBRE DE MUNICIPIO MUNICIPIO **TENAMAXTLÁN** NUMERO DE MUNICIPIO **090**

NOMBRE DE LA DELEGACION **TENAMAXTLÁN** NUMERO DE LA DELEGACION **03**

**COLOTITLÁN**

CONSEJO TÉCNICO DE CATASTRO MUNICIPAL

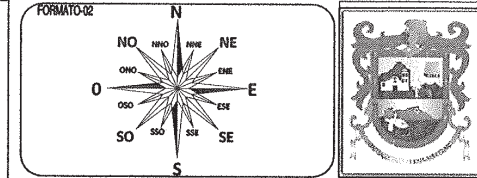
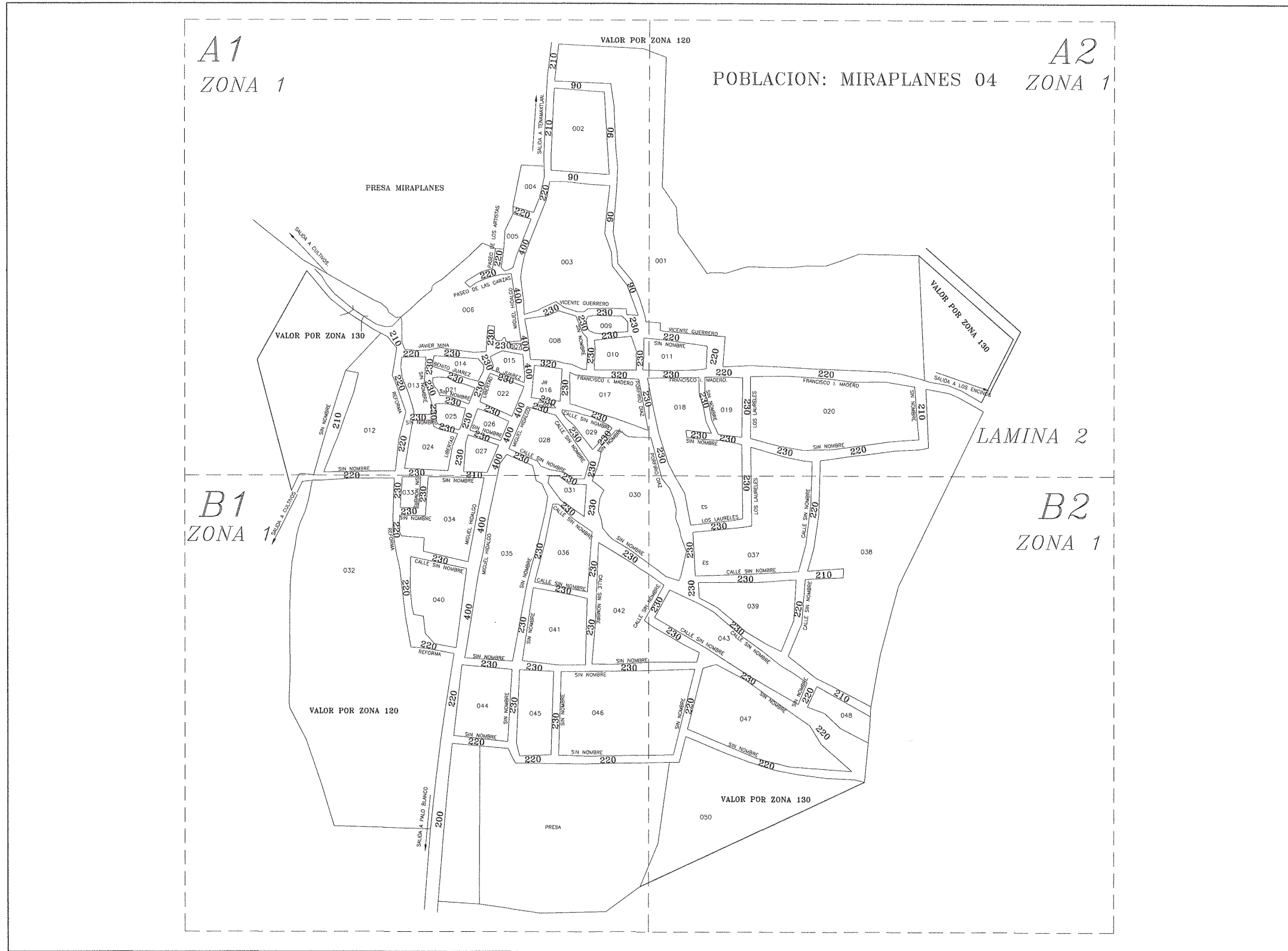
*[Signature]*  
**ARQ. GILBERTO PEREZ BARAJÁS**  
 PRESIDENTE MUNICIPAL  
 INTEGRANTE DEL CONSEJO TÉCNICO DE CATASTRAL MUNICIPAL QUE VALIDA LAS TABLAS DE VALORES  
 CONSEJO TÉCNICO CATASTRAL DEL ESTADO

EL PRESENTE DOCUMENTO SE REVISÓ Y CUMPLE CON LOS LINEAMIENTOS Y RECOMENDACIONES EMITIDAS POR EL CONSEJO TÉCNICO CATASTRAL DEL ESTADO.  
*[Signature]*  
**RODOLFO GONZÁLEZ SÁNCHEZ**  
 DIRECTOR DE CATASTRO DEL ESTADO Y SECRETARIO DE ACTAS Y ACUERDOS

H. AYUNTAMIENTO  
*[Signature]*

H. CONGRESO DEL ESTADO





FORMATO-02  
 NO NNO NNE NE  
 ONO OOO OOE OOE  
 SO SSO SSE SE  
 S  
 NOMBRE DE MUNICIPIO MUNICIPIO NUMERO DE MUNICIPIO 090  
**TENAMAXTLAN**  
 NOMBRE DE LA DELEGACION NUMERO DE LA DELEGACION 04  
**MIRAPLANES**  
 CONSEJO TÉCNICO DE CATASTRO MUNICIPAL

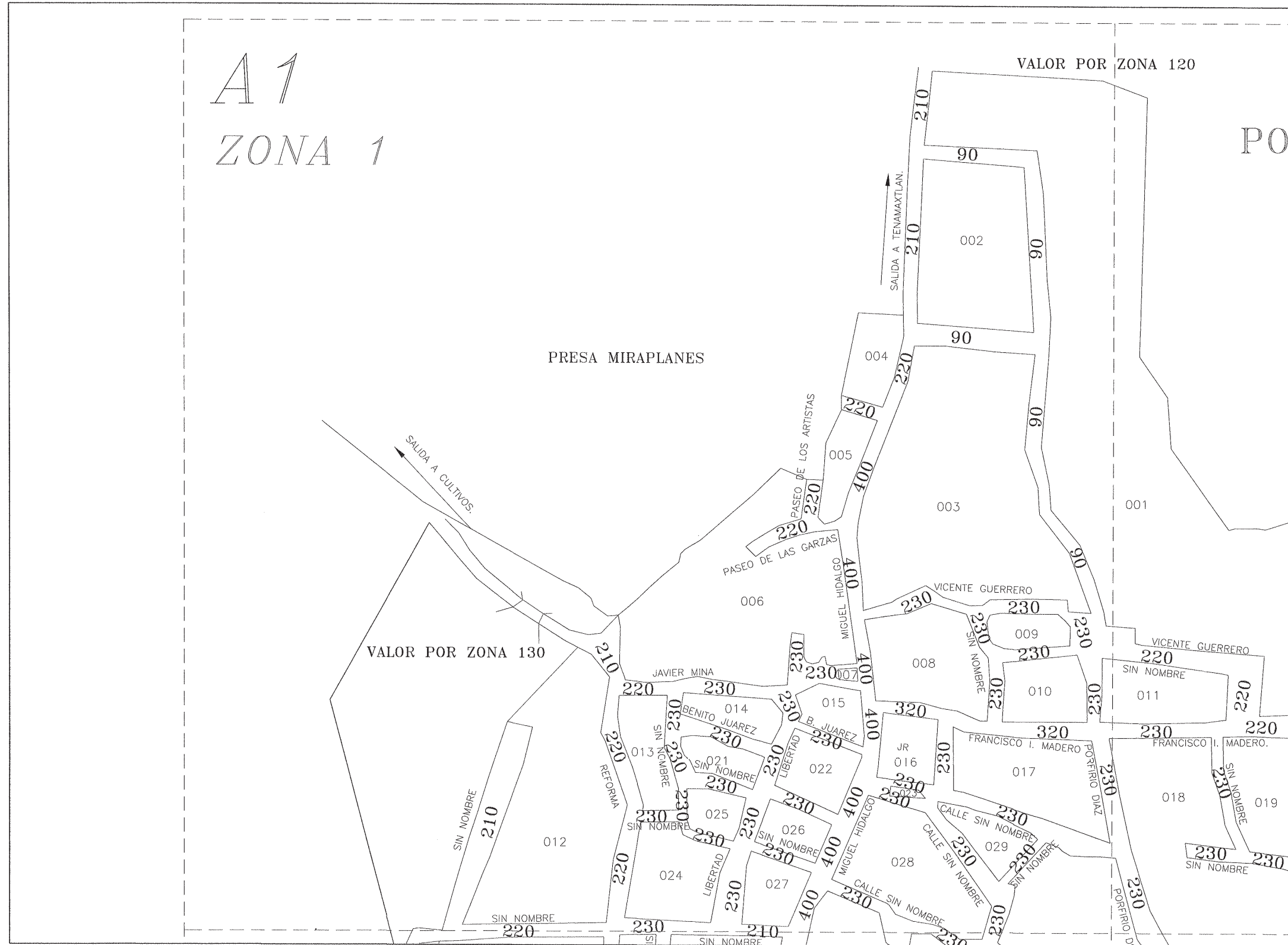
*[Signature]*  
 ARQ. GILBERTO PEREZ BARRAJAS  
 PRESIDENTE MUNICIPAL  
 INTEGRANTE DEL CONSEJO TÉCNICO DE CATASTRAL MUNICIPAL QUE VALIDA LAS TABLAS DE VALORES  
 CONSEJO TÉCNICO CATASTRAL DEL ESTADO

EL PRESENTE DOCUMENTO SE REVISÓ Y CUMPLE CON LOS LINEAMIENTOS Y RECOMENDACIONES EMITIDAS POR EL CONSEJO TÉCNICO CATASTRAL DEL ESTADO.  
*[Signature]*  
 RODOLFO GONZÁLEZ SÁNCHEZ  
 DIRECTOR DE CATASTRO DEL ESTADO Y SECRETARIO DE ACTAS Y ACUERDOS

H. AYUNTAMIENTO  
*[Signature]*  
 H. CONGRESO DEL ESTADO

[Empty box for official stamp]

EL ESTADO DE JALISCO  
PERIÓDICO OFICIAL



FORMATO-02

NOMBRE DE MUNICIPIO MUNICIPIO: TENAMAXTLAN  
 NUMERO DE MUNICIPIO: 090  
 NOMBRE DE LA DELEGACION: MIRAPLANES  
 NUMERO DE LA DELEGACION: 04  
 CONSEJO TÉCNICO DE CATASTRO MUNICIPAL

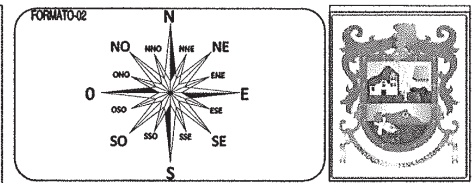
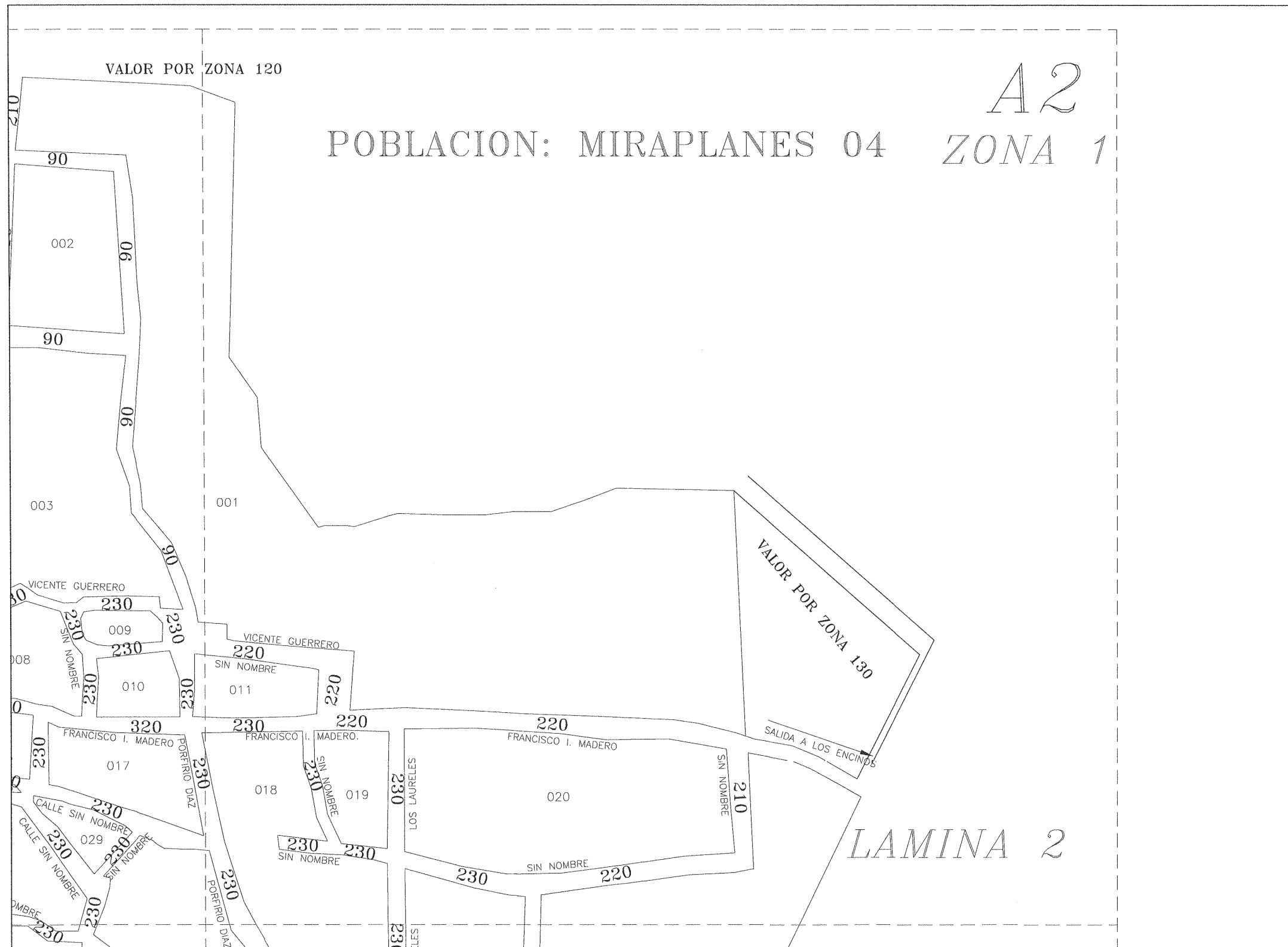
ARQ. GILBERTO PEREZ BARAJAS  
 PRESIDENTE MUNICIPAL  
 INTEGRANTE DEL CONSEJO TÉCNICO DE CATASTRAL MUNICIPAL QUE VALIDA LAS TABLAS DE VALORES  
 CONSEJO TÉCNICO CATASTRAL DEL ESTADO

EL PRESENTE DOCUMENTO SE REVISÓ Y CUMPLE CON LOS LINEAMIENTOS Y RECOMENDACIONES EMITIDAS POR EL CONSEJO TÉCNICO CATASTRAL DEL ESTADO.


RODOLFO GONZÁLEZ SÁNCHEZ  
 DIRECTOR DE CATASTRO DEL ESTADO Y SECRETARIO DE ACTAS Y ACUERDOS


H. AYUNTAMIENTO


H. CONGRESO DEL ESTADO



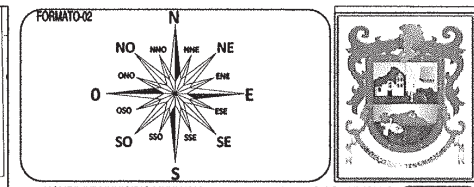
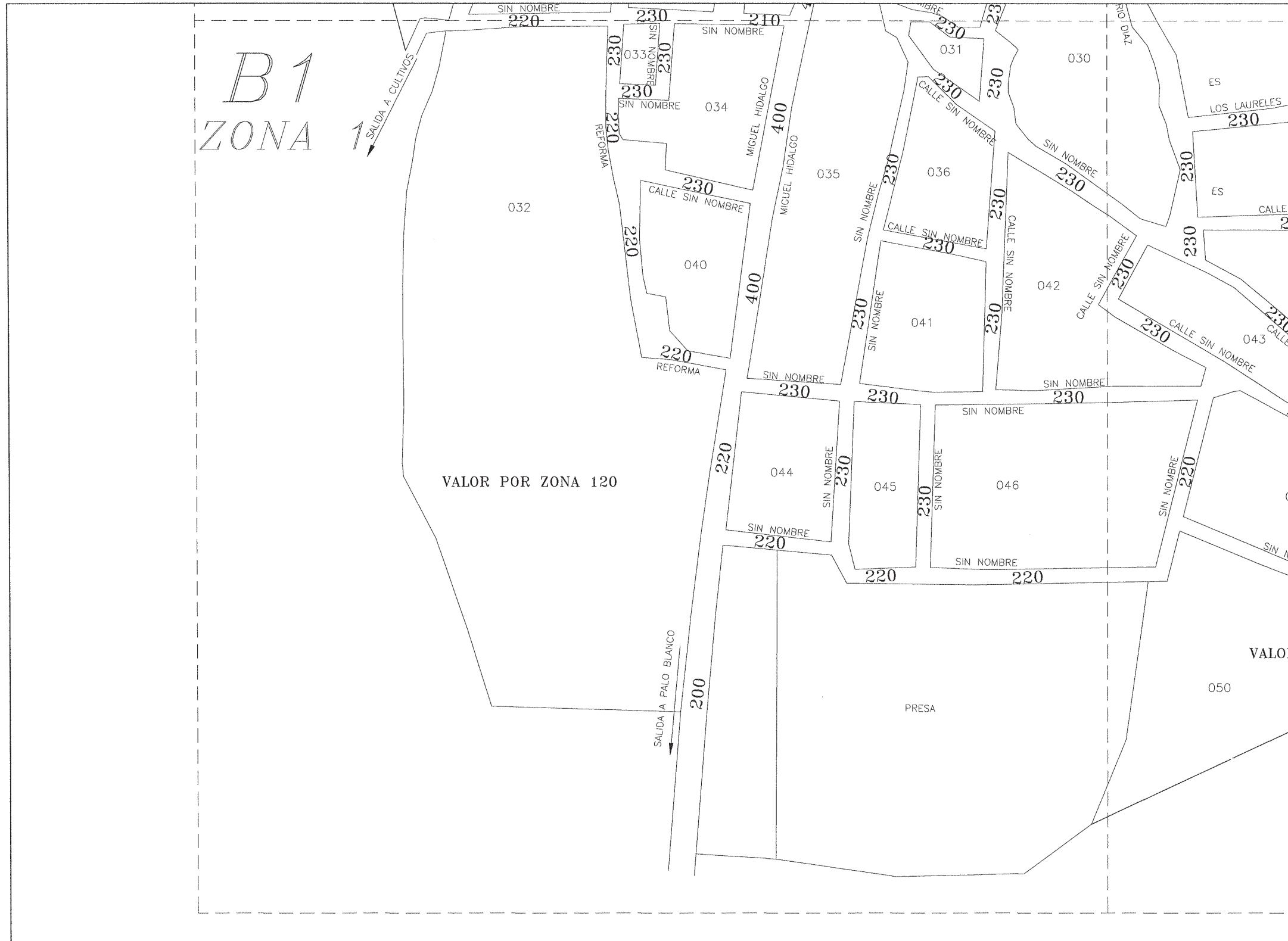
FORMATO 02  
NOMBRE DE MUNICIPIO MUNICIPIO NÚMERO DE MUNICIPIO 090  
**TENAMAXTLAN**  
NOMBRE DE LA DELEGACIÓN NÚMERO DE LA DELEGACIÓN 04  
**MIRAPLANES**  
CONSEJO TÉCNICO DE CATASTRO MUNICIPAL

  
ARQ. GILBERTO PEREZ BARAJAS  
PRESIDENTE MUNICIPAL  
INTEGRANTE DEL CONSEJO TÉCNICO DE CATASTRO MUNICIPAL QUE VALIDA LAS TABLAS DE VALORES  
CONSEJO TÉCNICO CATASTRAL DEL ESTADO

EL PRESENTE DOCUMENTO SE REVISÓ Y CUMPLE CON LOS REQUISITOS Y RECOMENDACIONES HECHAS POR EL CONSEJO TÉCNICO CATASTRAL DEL ESTADO.  
  
RODOLFO GONZÁLEZ SÁNCHEZ  
DIRECTOR DE CATASTRO DEL ESTADO Y SECRETARIO DE ACTAS Y ACUERDOS  
H. AYUNTAMIENTO

  
H. CONGRESO DEL ESTADO

EL ESTADO DE JALISCO  
PERIÓDICO OFICIAL

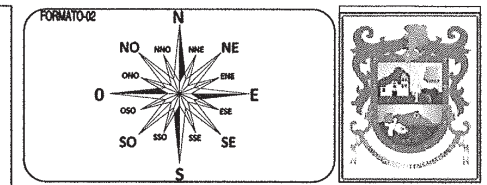
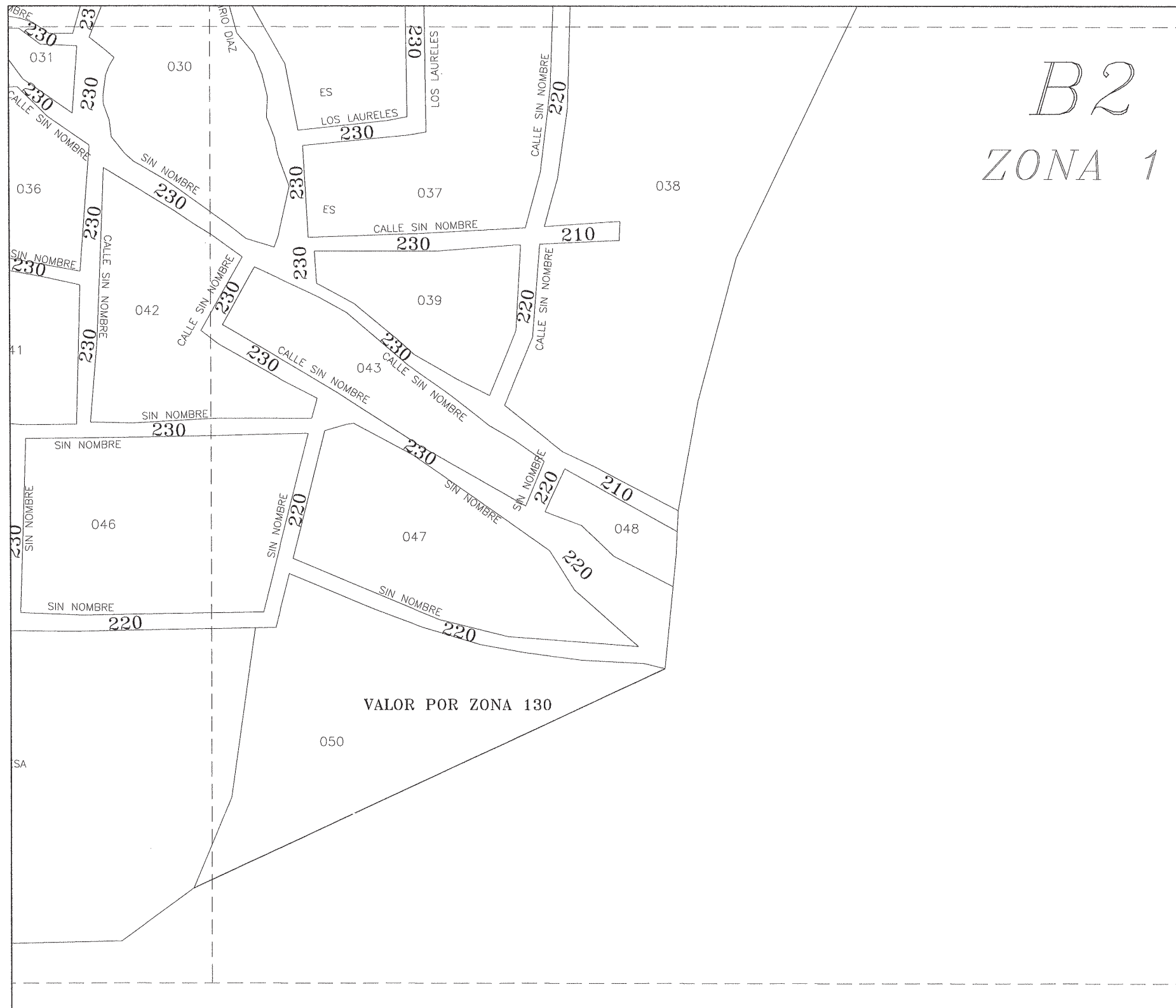


FORMATO-02  
 NOMBRE DE MUNICIPIO MUNICIPIO **TENAMAXTLAN** NUMERO DE MUNICIPIO 090  
 NOMBRE DE LA DELEGACION **MIRAPLANES** NUMERO DE LA DELEGACION 04  
 CONSEJO TÉCNICO DE CATASTRO MUNICIPAL

*[Signature]*  
 ARQ. GILBERTO PEREZ BARAJAS  
 PRESIDENTE MUNICIPAL  
 INTEGRANTE DEL CONSEJO TÉCNICO DE CATASTRAL MUNICIPAL QUE VALIDA LAS TABLAS DE VALORES  
 CONSEJO TÉCNICO CATASTRAL DEL ESTADO

EL PRESENTE DOCUMENTO SE REVISÓ Y CUMPLE CON LOS LINEAMIENTOS Y RECOMENDACIONES EMITIDAS POR EL CONSEJO TÉCNICO CATASTRAL DEL ESTADO.  
*[Signature]*  
 RODOLFO GONZÁLEZ SÁNCHEZ  
 DIRECTOR DE CATASTRO DEL ESTADO Y SECRETARÍO DE ACTAS Y ACUERDOS  
 H. AYUNTAMIENTO

*[Signature]*  
 H. CONGRESO DEL ESTADO



NOMBRE DE MUNICIPIO MUNICIPIO NUMERO DE MUNICIPIO 090

**TENAMAXTLAN**

NOMBRE DE LA DELEGACION NUMERO DE LA DELEGACION 04

**MIRAPLANES**

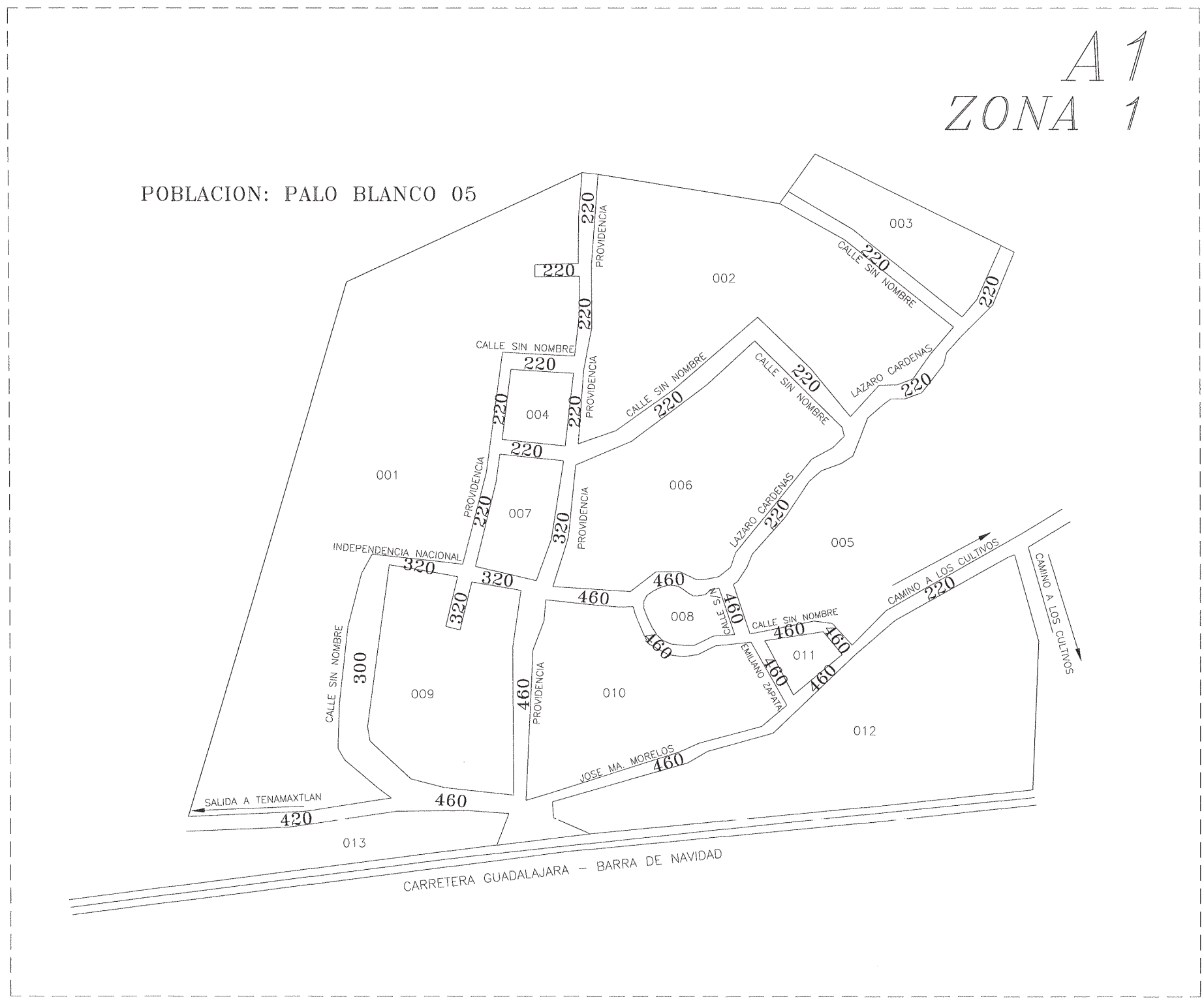
CONSEJO TÉCNICO DE CATASTRO MUNICIPAL

*[Signature]*  
ARQ. GILBERTO PEREZ BARAJAS  
PRESIDENTE MUNICIPAL  
INTEGRANTE DEL CONSEJO TÉCNICO DE CATASTRAL MUNICIPAL QUE VALIDA LAS TABLAS DE VALORES  
CONSEJO TÉCNICO CATASTRAL DEL ESTADO

EL PRESENTE DOCUMENTO SE REVISÓ Y CUMPLE CON LOS REQUISITOS Y RECOMENDACIONES EMITIDAS POR EL CONSEJO TÉCNICO CATASTRAL DEL ESTADO.  
*[Signature]*  
RODOLFO GONZÁLEZ SÁNCHEZ  
DIRECTOR DE CATASTRO DEL ESTADO Y SECRETARIO DE ACTAS Y ACUERDOS

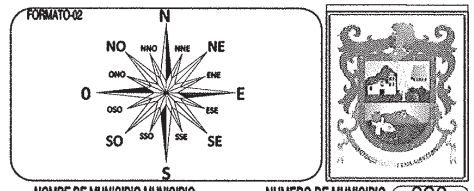
H. AYUNTAMIENTO  
*[Signature]*  
H. CONGRESO DEL ESTADO

H. CONGRESO DEL ESTADO



A 1  
ZONA 1

POBLACION: PALO BLANCO 05



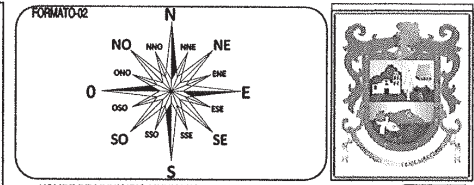
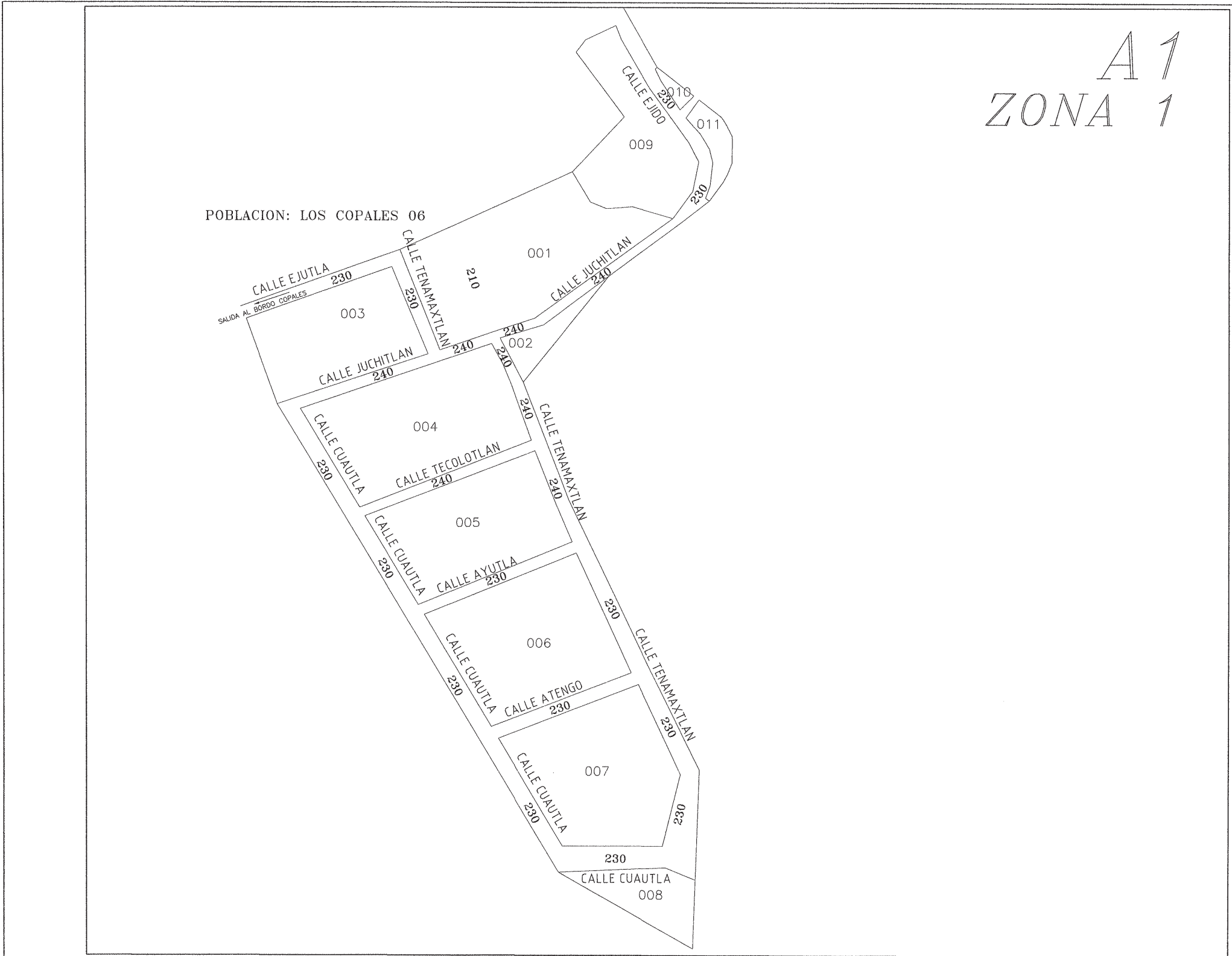
FORMATO-02  
 NOMBRE DE MUNICIPIO MUNICIPIO: TENAMAXTLAN  
 NUMERO DE MUNICIPIO: 090  
 NOMBRE DE LA DELEGACION: PALO BLANCO  
 NUMERO DE LA DELEGACION: 05  
 CONSEJO TÉCNICO DE CATASTRO MUNICIPAL

*[Signature]*  
 ARQ. GILBERTO PEREZ BARRAS  
 PRESIDENTE MUNICIPAL  
 INTEGRANTE DEL CONSEJO TÉCNICO DE CATASTRAL MUNICIPAL QUE VALIDA LAS TABLAS DE VALORES  
 CONSEJO TÉCNICO CATASTRAL DEL ESTADO

EL PRESENTE DOCUMENTO SE REVISÓ Y CUMPLE CON LOS ANEAMIENTOS Y RECOMENDACIONES EMITIDAS POR EL CONSEJO TÉCNICO CATASTRAL DEL ESTADO.  
*[Signature]*  
 RODOLFO GONZÁLEZ SÁNCHEZ  
 DIRECTOR DE CATASTRO DEL ESTADO Y SECRETARIO DE ACTAS Y ACUERDOS  
 H. AYUNTAMIENTO

*[Signature]*  
 H. CONGRESO DEL ESTADO





FORMATO 02

NOMBRE DE MUNICIPIO MUNICIPIO **TENAMAXTLAN** NUMERO DE MUNICIPIO 090

NOMBRE DE LA DELEGACION **LOS COPALES** NUMERO DE LA DELEGACION 06

CONSEJO TÉCNICO DE CATASTRO MUNICIPAL

*[Signature]*

ARQ. GILBERTO PEREZ BARAJAS  
PRESIDENTE MUNICIPAL

INTEGRANTE DEL CONSEJO TÉCNICO DE CATASTRO MUNICIPAL QUE VALIDA LAS TABLAS DE VALORES  
CONSEJO TÉCNICO CATASTRAL DEL ESTADO

EL PRESENTE DOCUMENTO SE REVISÓ Y CUMPLE CON LOS REQUISITOS Y RECOMENDACIONES EMITIDAS POR EL CONSEJO TÉCNICO CATASTRAL DEL ESTADO.

*[Signature]*

RODOLFO GONZÁLEZ SÁNCHEZ  
DIRECTOR DE CATASTRO DEL ESTADO Y SECRETARIO DE ACTAS Y ACUERDOS

H. AYUNTAMIENTO

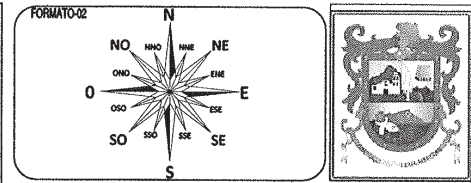
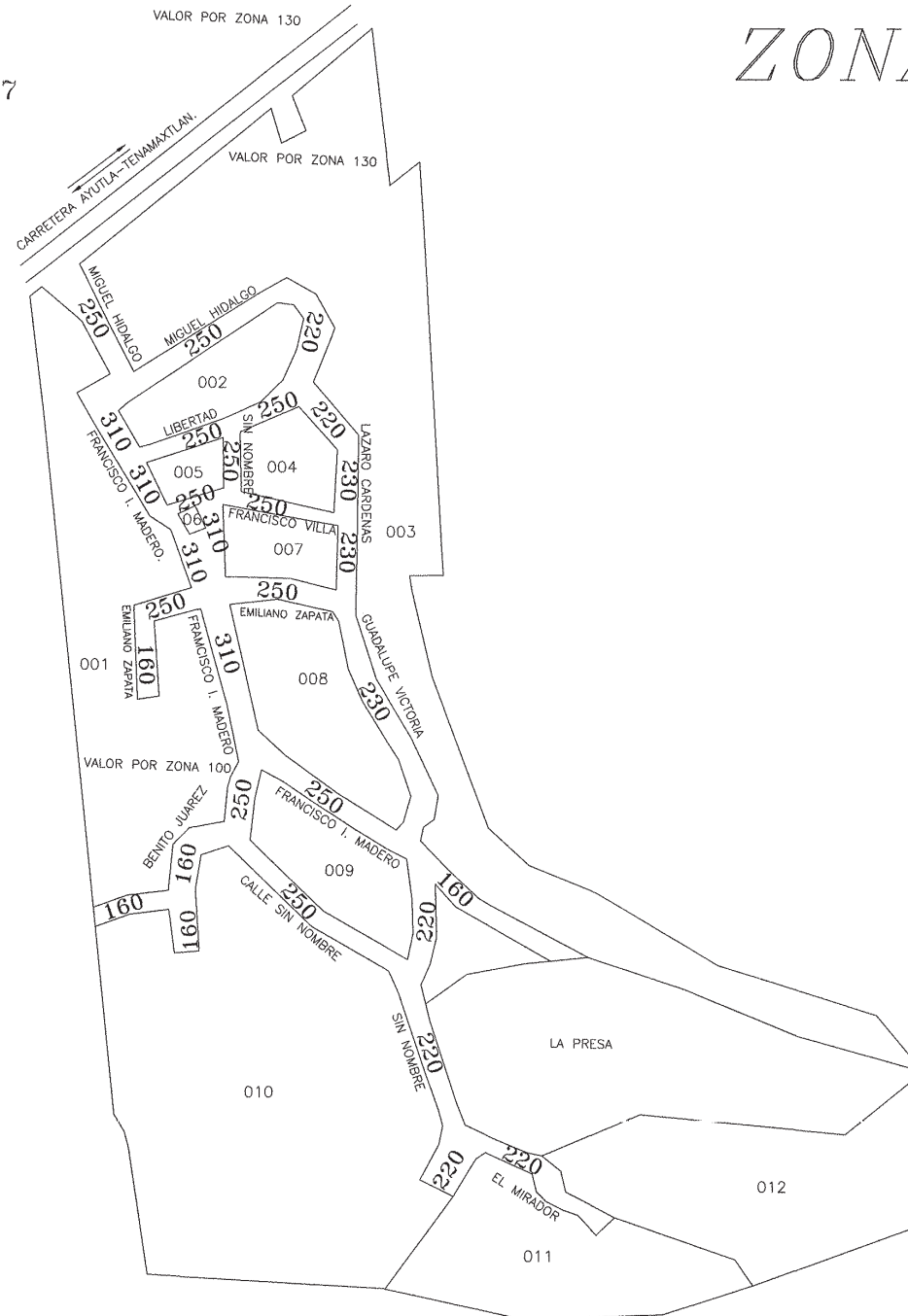
*[Signature]*

H. CONGRESO DEL ESTADO

41

POBLACION: EL TAMBOR 07

A 1  
ZONA 1




NOMBRE DE MUNICIPIO MUNICIPIO NUMERO DE MUNICIPIO 090

**TENAMAXTLAN**


NOMBRE DE LA DELEGACION NUMERO DE LA DELEGACION 07

**EL TAMBOR**


CONSEJO TÉCNICO DE CATASTRO MUNICIPAL

  
 ARQ. GILBERTO PÉREZ BARAJAS  
 PRESIDENTE MUNICIPAL  
 INTEGRANTE DEL CONSEJO TÉCNICO DE CATASTRAL MUNICIPAL QUE VALIDA LAS TABLAS DE VALORES  
 CONSEJO TÉCNICO CATASTRAL DEL ESTADO

EL PRESENTE DOCUMENTO SE REVISÓ Y CUMPLE CON LOS REQUISITOS Y RECOMENDACIONES EMITIDAS POR EL CONSEJO TÉCNICO CATASTRAL DEL ESTADO.

  
 RODOLFO GONZÁLEZ SÁNCHEZ  
 DIRECTOR DE CATASTRO DEL ESTADO Y SECRETARIO DE ACTAS Y ACUERDOS

H. AYUNTAMIENTO

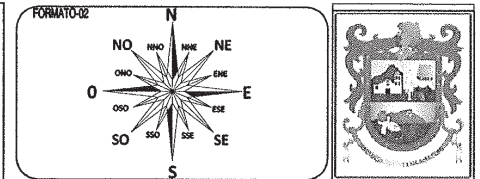
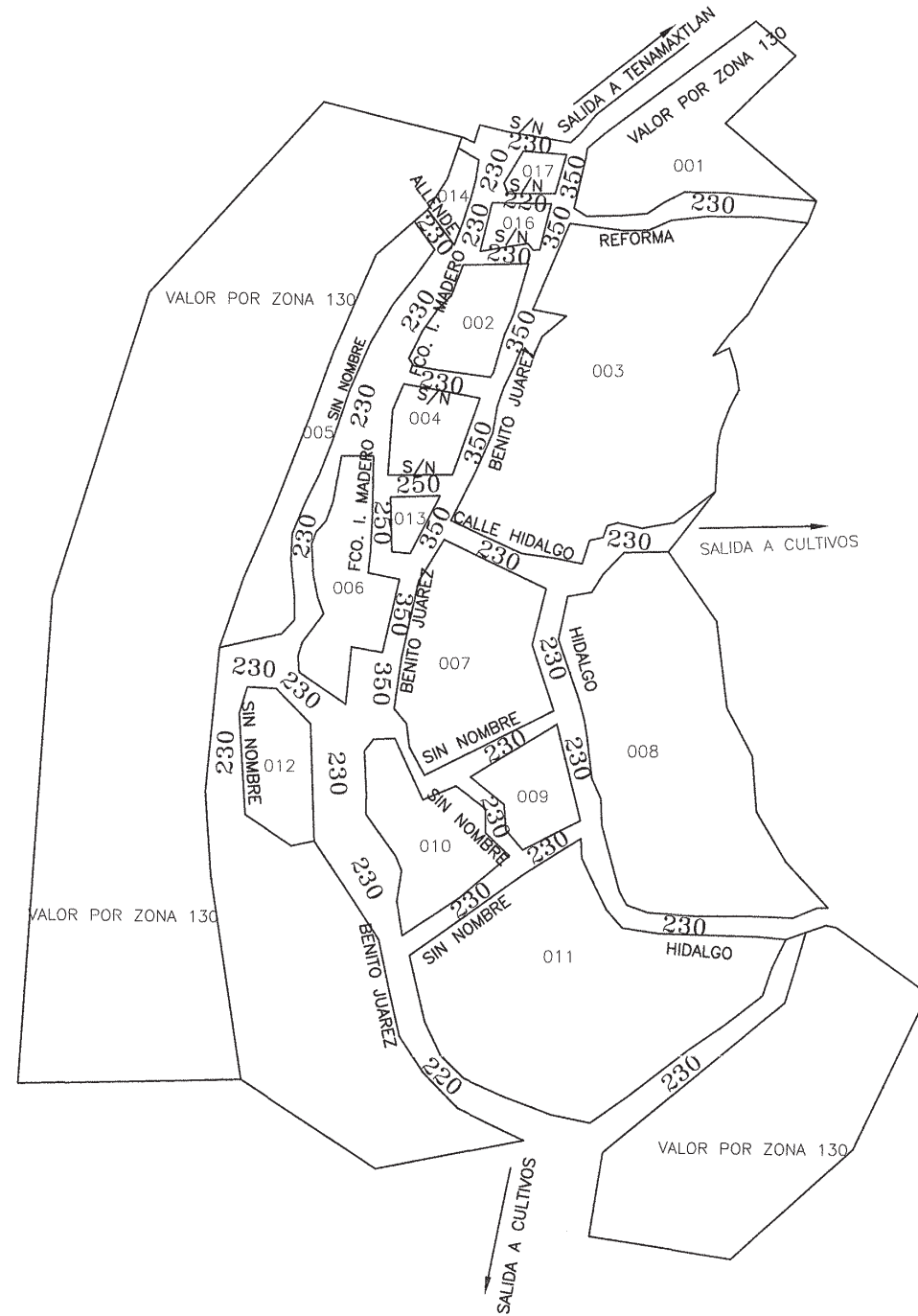
  
 H. CONGRESO DEL ESTADO

Empty box for additional signatures or stamps.



POBLACION: LA FLORIDA 08

A 1  
ZONA 1



FORMATO-02  
NOMBRE DE MUNICIPIO MUNICIPIO: TENAMAXTLAN  
NUMERO DE MUNICIPIO: 090  
NOMBRE DE LA DELEGACION: LA FLORIDA  
NUMERO DE LA DELEGACION: 08  
CONSEJO TÉCNICO DE CATASTRO MUNICIPAL

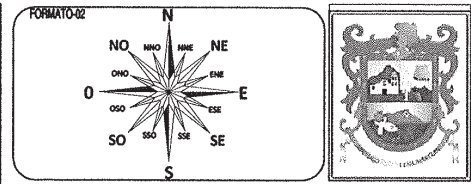
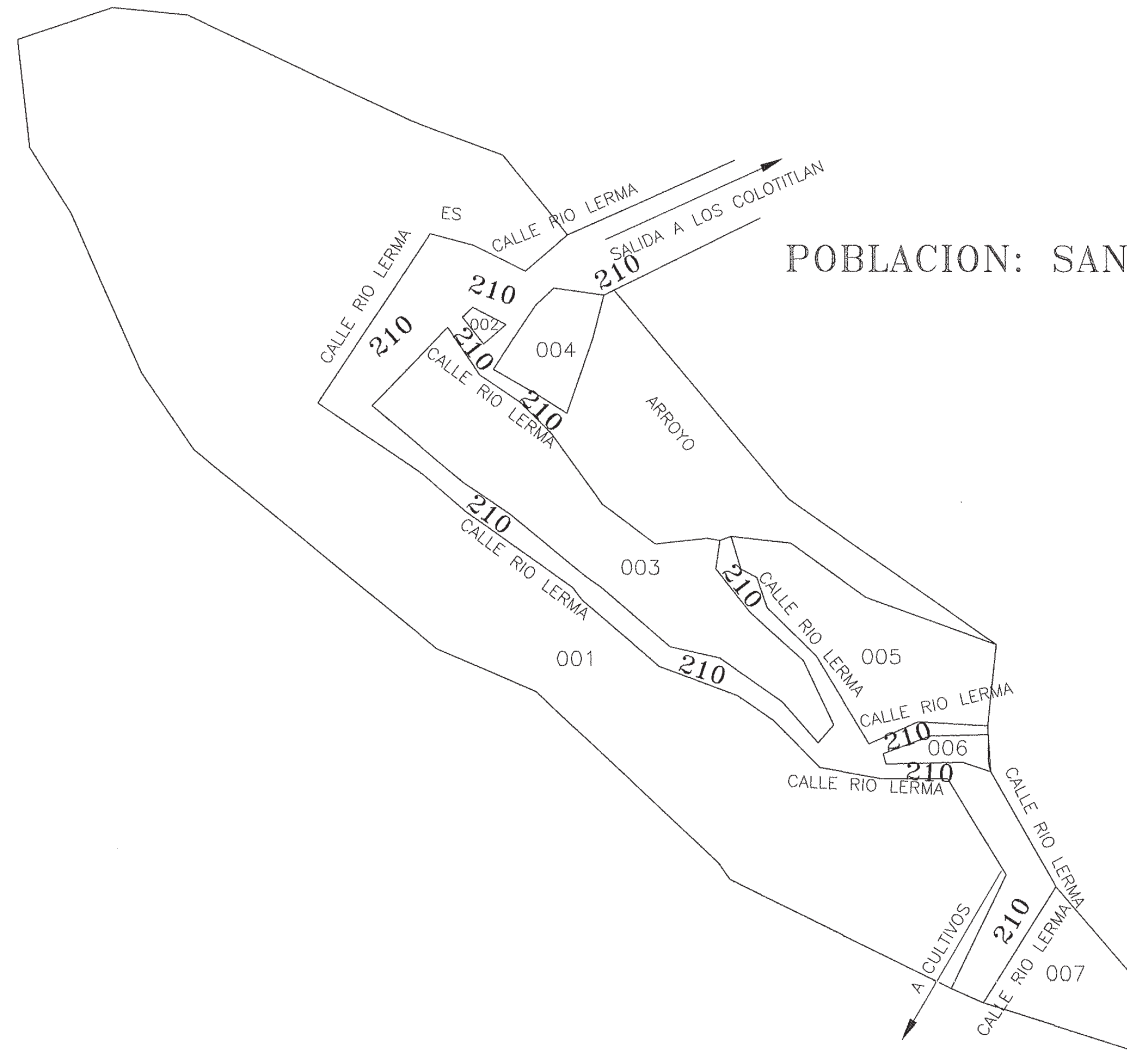
ARQ. GILBERTO PEREZ BARAJAS  
PRESIDENTE MUNICIPAL  
INTEGRANTE DEL CONSEJO TÉCNICO DE CATASTRAL MUNICIPAL QUE VALIDA LAS TABLAS DE VALORES  
CONSEJO TÉCNICO CATASTRAL DEL ESTADO

EL PRESENTE DOCUMENTO SE REVISÓ Y CUMPLE CON LOS LINEAMIENTOS Y RECOMENDACIONES EMITIDAS POR EL CONSEJO TÉCNICO CATASTRAL DEL ESTADO.  
RODOLFO GONZÁLEZ SÁNCHEZ  
DIRECTOR DE CATASTRO DEL ESTADO Y SECRETARIO DE ACTAS Y ACUERDOS

H. AYUNTAMIENTO

H. CONGRESO DEL ESTADO

A 1  
ZONA 1




NOMBRE DE MUNICIPIO MUNICIPIO **TENAMAXTLAN** NUMERO DE MUNICIPIO 090  
 NOMBRE DE LA DELEGACION **SAN IGNACIO** NUMERO DE LA DELEGACION 09  
 CONSEJO TÉCNICO DE CATASTRO MUNICIPAL

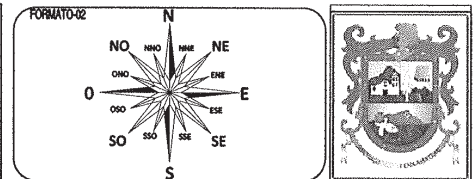
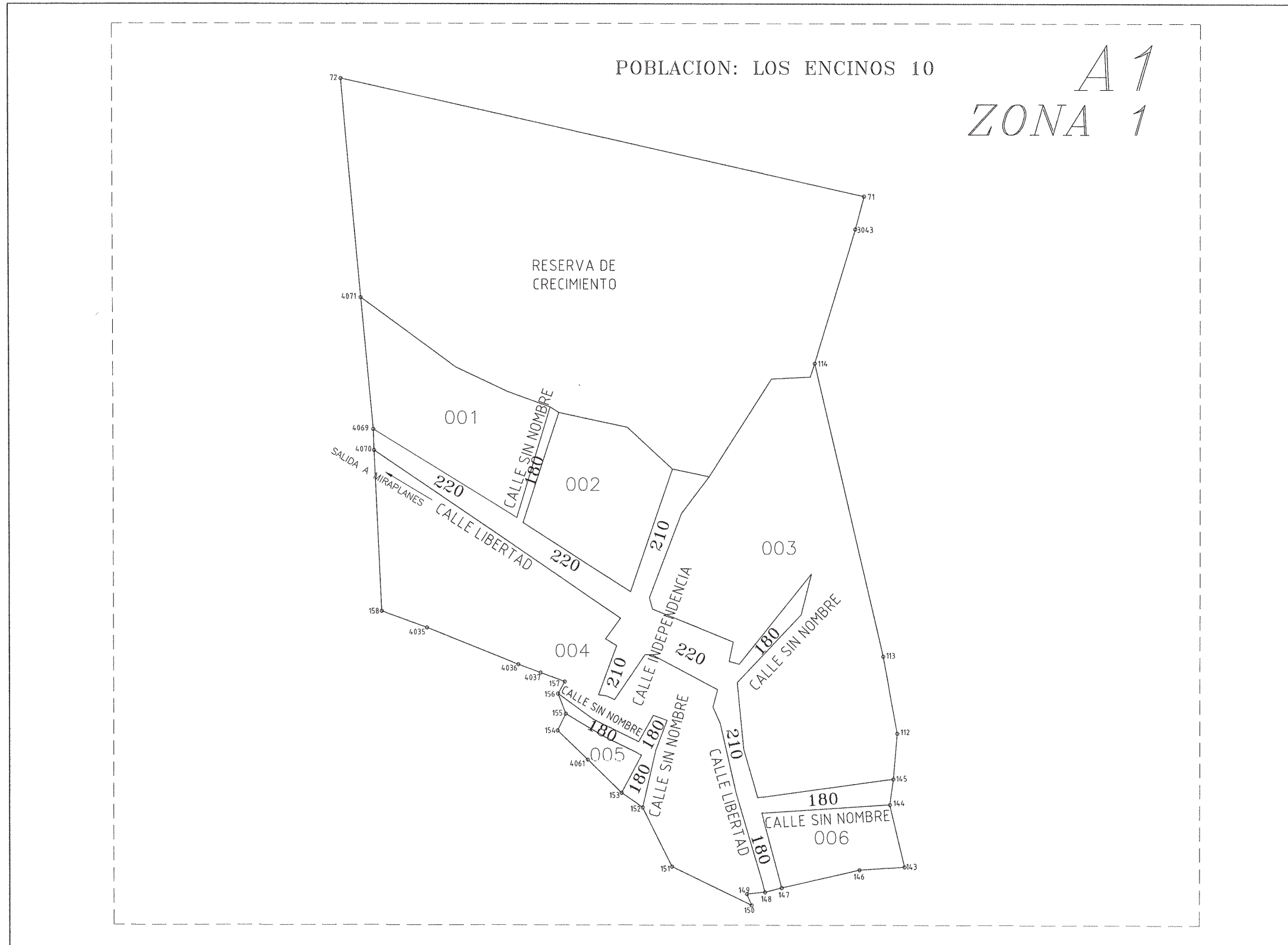
*[Signature]*  
 ARQ. GILBERTO PEREZ BARAJAS  
 PRESIDENTE MUNICIPAL  
 INTEGRANTE DEL CONSEJO TÉCNICO DE CATASTRAL MUNICIPAL QUE VALIDA LAS TABLAS DE VALORES  
 CONSEJO TÉCNICO CATASTRAL DEL ESTADO

EL PRESENTE DOCUMENTO SE REVISÓ Y CUMPLE CON LOS LINEAMIENTOS Y RECOMENDACIONES EMITIDAS POR EL CONSEJO TÉCNICO CATASTRAL DEL ESTADO.

*[Signature]*  
 RODOLFO GONZÁLEZ SÁNCHEZ  
 DIRECTOR DE CATASTRO DEL ESTADO Y SECRETARIO DE ACTAS Y ACUERDOS  
 H. AYUNTAMIENTO

*[Signature]*  
 H. CONGRESO DEL ESTADO





NOMBRE DE MUNICIPIO MUNICIPIO **TENAMAXTLAN** NUMERO DE MUNICIPIO **090**  
 NOMBRE DE LA DELEGACION **LOS ENCINOS** NUMERO DE LA DELEGACION **10**  
 CONSEJO TÉCNICO DE CATASTRO MUNICIPAL

*[Signature]*  
 ARQ. GILBERTO PEREZ BARRAJAS  
 PRESIDENTE MUNICIPAL  
 INTEGRANTE DEL CONSEJO TÉCNICO DE CATASTRAL MUNICIPAL QUE VALIDA LAS TABLAS DE VALORES  
 CONSEJO TÉCNICO CATASTRAL DEL ESTADO

EL PRESENTE DOCUMENTO SE REVISÓ Y CUMPLE CON LOS LINEAMIENTOS Y RECOMENDACIONES EMITIDAS POR EL CONSEJO TÉCNICO CATASTRAL DEL ESTADO.

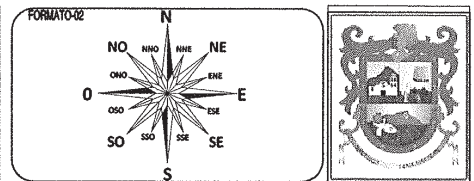
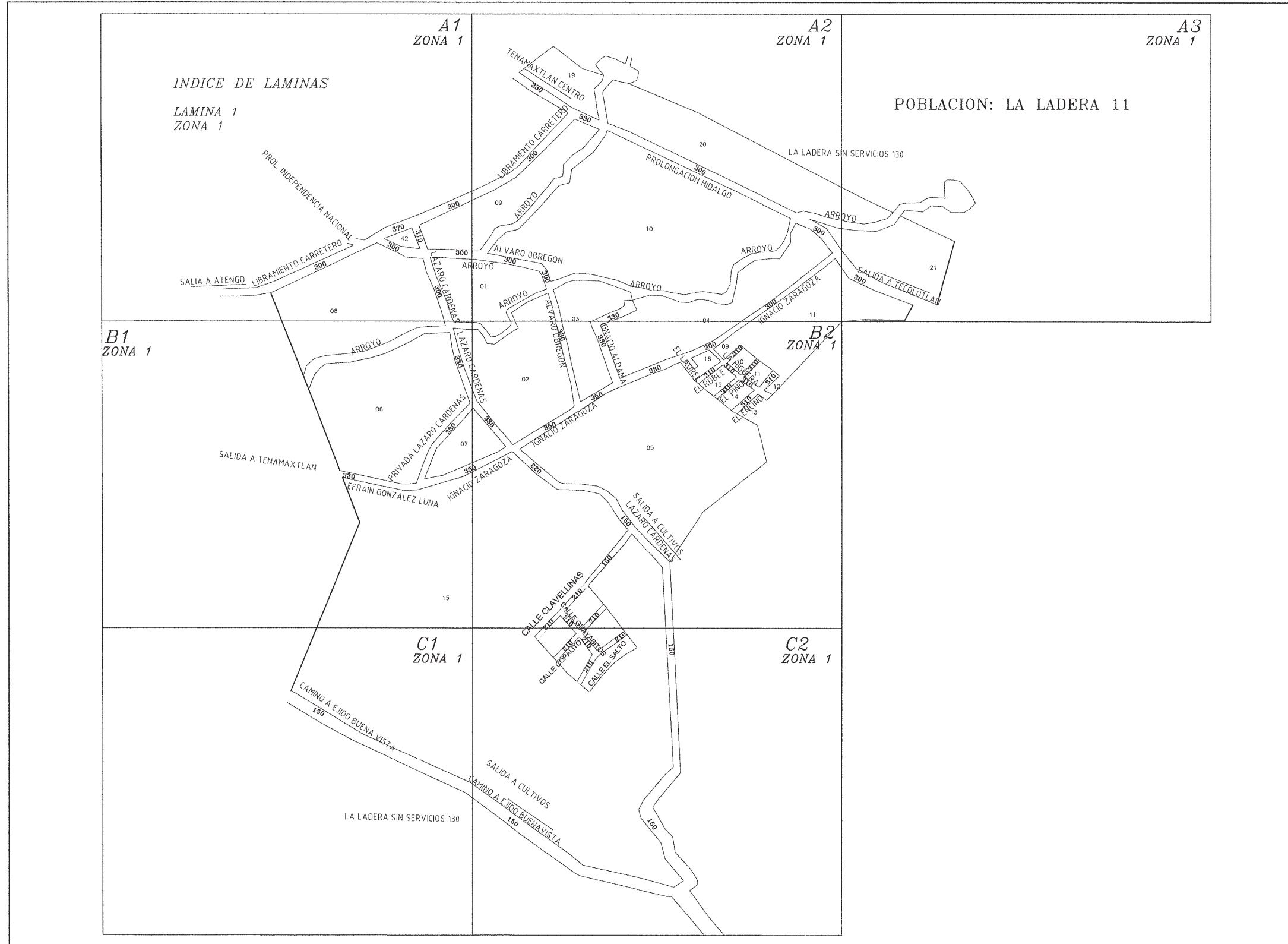
*[Signature]*  
 RODOLFO GONZALEZ SANCHEZ  
 DIRECTOR DE CATASTRO DEL ESTADO Y SECRETARÍA DE ACTAS Y ACUERDOS  
 H. AYUNTAMIENTO

*[Signature]*  
 H. CONGRESO DEL ESTADO



# EL ESTADO DE JALISCO

PERIÓDICO OFICIAL



FORMATO-02

NOMBRE DE MUNICIPIO MUNICIPIO: **TENAMAXTLAN**      NUMERO DE MUNICIPIO: **090**

NOMBRE DE LA DELEGACION: **LA LADERA**      NUMERO DE LA DELEGACION: **11**

CONSEJO TÉCNICO DE CATASTRO MUNICIPAL

*[Signature]*

ARQ. GILBERTO PEREZ BARAJAS  
PRESIDENTE MUNICIPAL

INTEGRANTE DEL CONSEJO TÉCNICO DE CATASTRAL MUNICIPAL QUE VALIDA LAS TABLAS DE VALORES  
CONSEJO TÉCNICO CATASTRAL DEL ESTADO

EL PRESENTE DOCUMENTO SE REVISÓ Y CUMPLE CON LOS LINEAMIENTOS Y RECOMENDACIONES EMITIDAS POR EL CONSEJO TÉCNICO CATASTRAL DEL ESTADO.

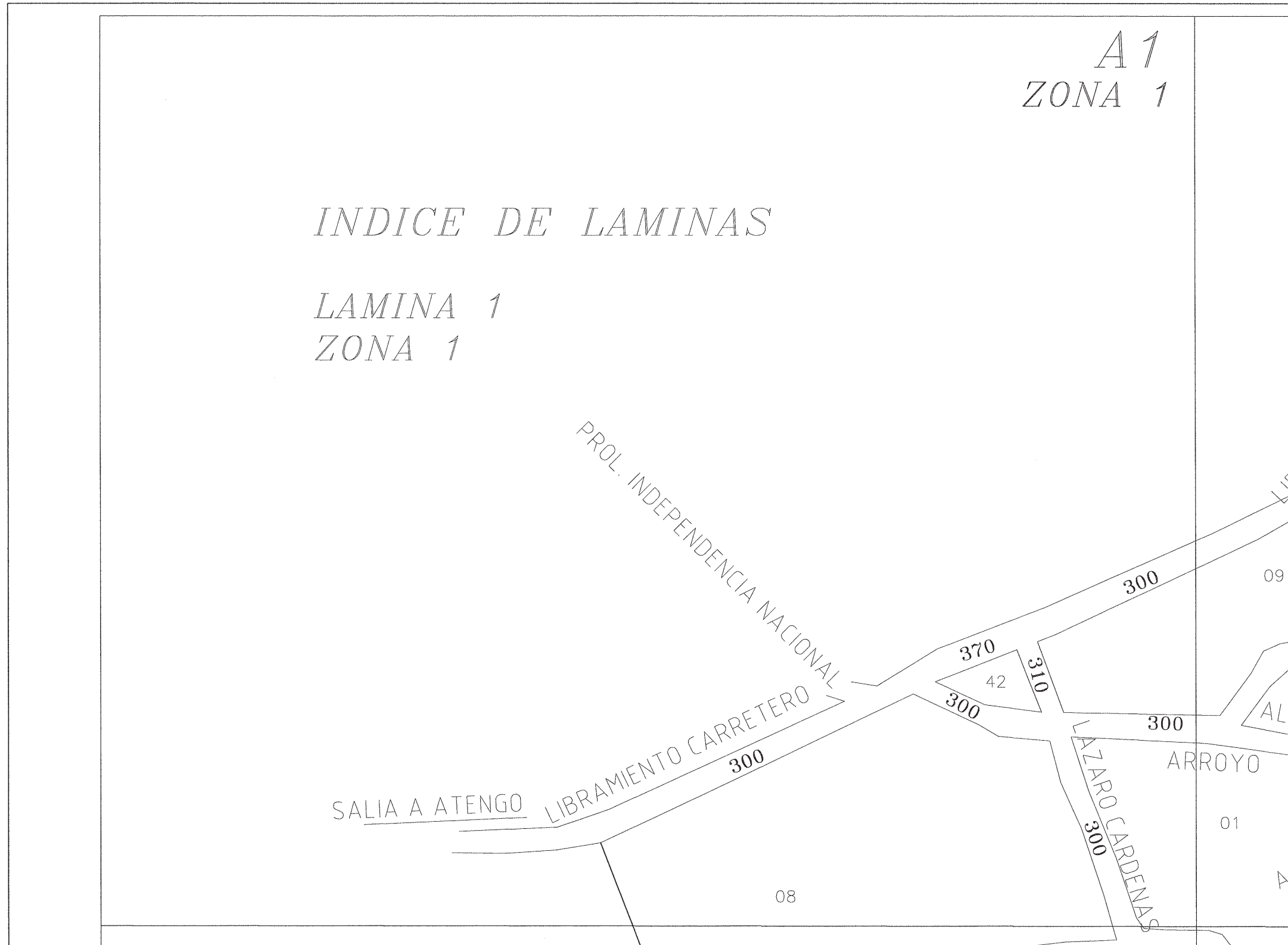
*[Signature]*

RODOLFO GONZALEZ SANCHEZ  
DIRECTOR DE CATASTRO DEL ESTADO Y SECRETARIO DE ACTAS Y ACUERDOS

H. AYUNTAMIENTO

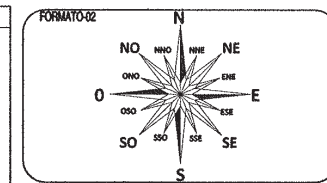
*[Signature]*

H. CONGRESO DEL ESTADO



INDICE DE LAMINAS

LAMINA 1  
ZONA 1




NOMBRE DE MUNICIPIO MUNICIPIO      NUMERO DE MUNICIPIO 090

**TENAMAXTLAN**

NOMBRE DE LA DELEGACION      NUMERO DE LA DELEGACION 11

**LA LADERA**

CONSEJO TÉCNICO DE CATASTRO MUNICIPAL



ARQ. GILBERTO PEREZ BÁRAJAS  
PRESIDENTE MUNICIPAL

INTEGRANTE DEL CONSEJO TÉCNICO DE CATASTRAL  
MUNICIPAL QUE VALIDA LAS TABLAS DE VALORES  
CONSEJO TÉCNICO CATASTRAL DEL ESTADO

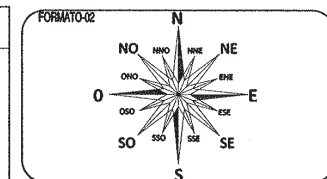
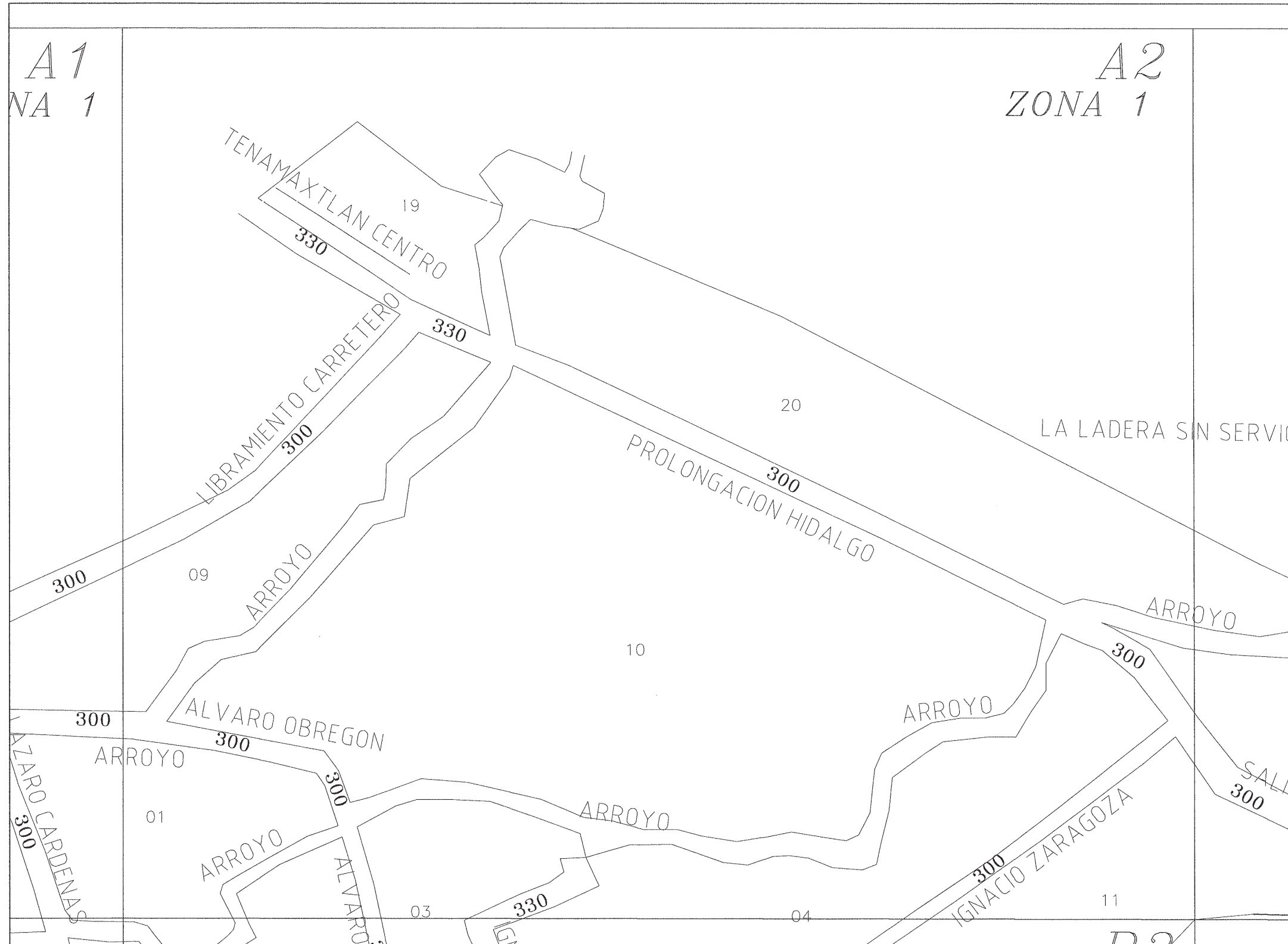
EL PRESENTE DOCUMENTO SE REVISÓ  
Y CUMPLE CON LOS LINEAMIENTOS Y  
RECOMENDACIONES EMITIDAS POR EL  
CONSEJO TÉCNICO CATASTRAL DEL  
ESTADO.

RODOLFO GONZÁLEZ SÁNCHEZ  
DIRECTOR DE CATASTRO DEL ESTADO Y  
SECRETARIO DE ACTAS Y ACUERDOS

H. AYUNTAMIENTO



H. CONGRESO DEL ESTADO



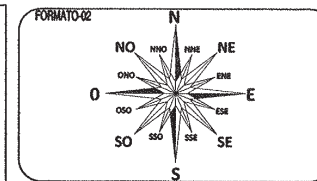
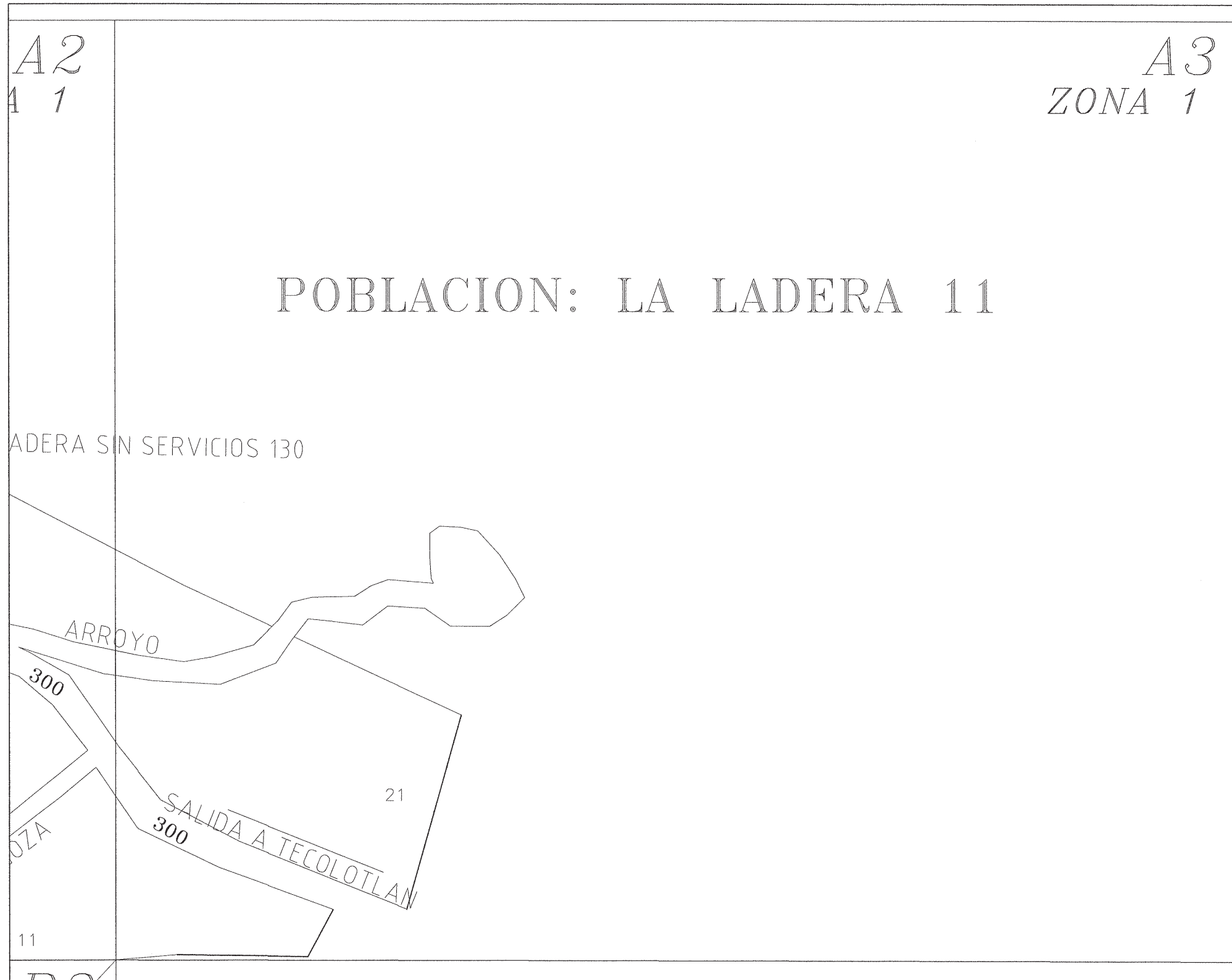
FORMATO-02  
 NOMBRE DE MUNICIPIO MUNICIPIO: TENAMAXTLAN  
 NOMBRE DE LA DELEGACION: LA LADERA  
 NUMERO DE MUNICIPIO: 090  
 NUMERO DE LA DELEGACION: 11  
 CONSEJO TÉCNICO DE CATASTRO MUNICIPAL

*[Signature]*  
 ARQ. GILBERTO PEREZ BARAJAS  
 PRESIDENTE MUNICIPAL  
 INTEGRANTE DEL CONSEJO TÉCNICO DE CATASTRO MUNICIPAL QUE VALIDA LAS TABLAS DE VALORES  
 CONSEJO TÉCNICO CATASTRAL DEL ESTADO

EL PRESENTE DOCUMENTO SE REVISÓ Y CUMPLE CON LOS LINEAMIENTOS Y RECOMENDACIONES EMITIDAS POR EL CONSEJO TÉCNICO CATASTRAL DEL ESTADO.  
*[Signature]*  
 RODOLFO GONZÁLEZ SÁNCHEZ  
 DIRECTOR DE CATASTRO DEL ESTADO Y SECRETARIO DE ACTAS Y ACUERDOS  
 H. AYUNTAMIENTO

*[Signature]*  
 H. CONGRESO DEL ESTADO

[Empty box for stamp or signature]




FORMATO-02

NOMBRE DE MUNICIPIO MUNICIPIO C090  
**TENAMAXTLAN**


NOMBRE DE LA DELEGACION DELEGACION 11  
**LA LADERA**

CONSEJO TÉCNICO DE CATASTRO MUNICIPAL


  
ARQ. GILBERTO PEREZ BARAJAS  
PRESIDENTE MUNICIPAL

INTEGRANTE DEL CONSEJO TÉCNICO DE CATASTRAL MUNICIPAL QUE VALIDA LAS TABLAS DE VALORES  
CONSEJO TÉCNICO CATASTRAL DEL ESTADO

EL PRESENTE DOCUMENTO SE REVISÓ Y CUMPLE CON LOS LINEAMIENTOS Y RECOMENDACIONES EMITIDAS POR EL CONSEJO TÉCNICO CATASTRAL DEL ESTADO.

  
RODOLFO GONZALEZ SÁNCHEZ  
DIRECTOR DE CATASTRO DEL ESTADO Y SECRETARIO DE ACTAS Y ACUERDOS

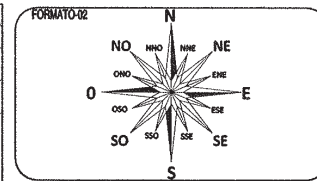
H. AYUNTAMIENTO

  
H. CONGRESO DEL ESTADO

H. CONGRESO DEL ESTADO



B1  
ZONA 1




NOMBRE DE MUNICIPIO MUNICIPIO      NUMERO DE MUNICIPIO 090

**TENAMAXTLAN**

NOMBRE DE LA DELEGACION      NUMERO DE LA DELEGACION 11

**LA LADERA**

CONSEJO TÉCNICO DE CATASTRO MUNICIPAL




ARQ. GILBERTO PEREZ BARAJAS  
PRESIDENTE MUNICIPAL

INTEGRANTE DEL CONSEJO TÉCNICO DE CATASTRAL MUNICIPAL QUE VALIDA LAS TABLAS DE VALORES  
CONSEJO TÉCNICO CATASTRAL DEL ESTADO

EL PRESENTE DOCUMENTO SE REVISÓ Y CUMPLE CON LOS LINEAMIENTOS Y RECOMENDACIONES EMISAS POR EL CONSEJO TÉCNICO CATASTRAL DEL ESTADO.

RODOLFO GONZÁLEZ SÁNCHEZ  
DIRECTOR DE CATASTRO DEL ESTADO Y SECRETARIO DE ACTAS Y ACUERDOS

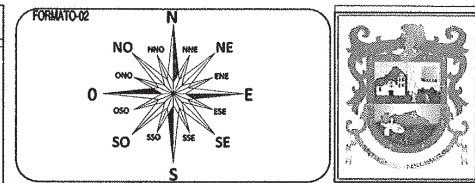
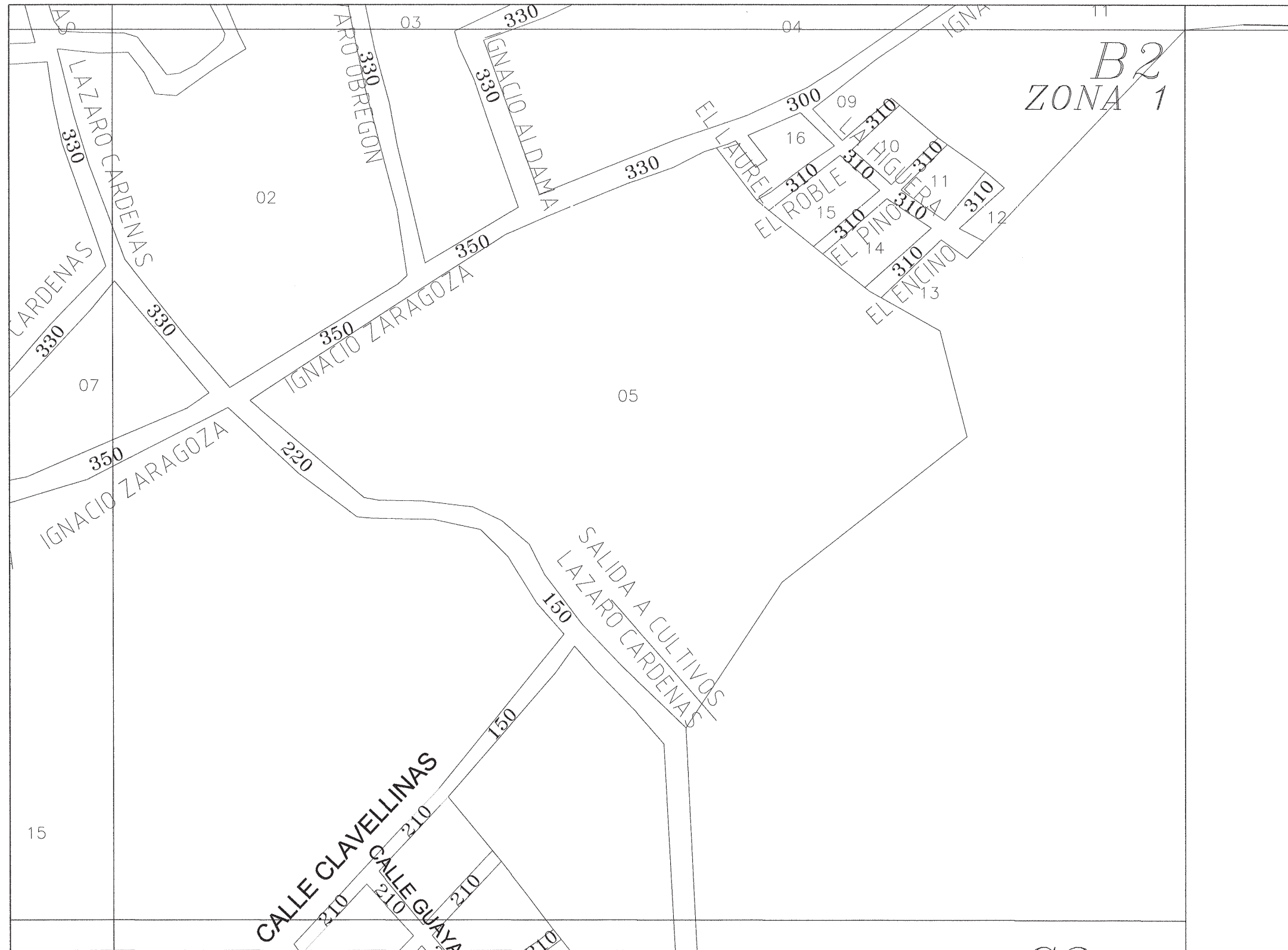
H. AYUNTAMIENTO



H. CONGRESO DEL ESTADO








NOMBRE DE MUNICIPIO MUNICIPIO  NUMERO DE MUNICIPIO


**TENAMAXTLAN**



NOMBRE DE LA DELEGACION  NUMERO DE LA DELEGACION


**LA LADERA**

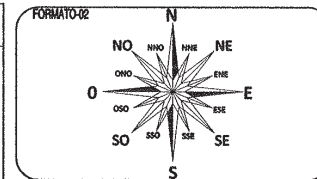
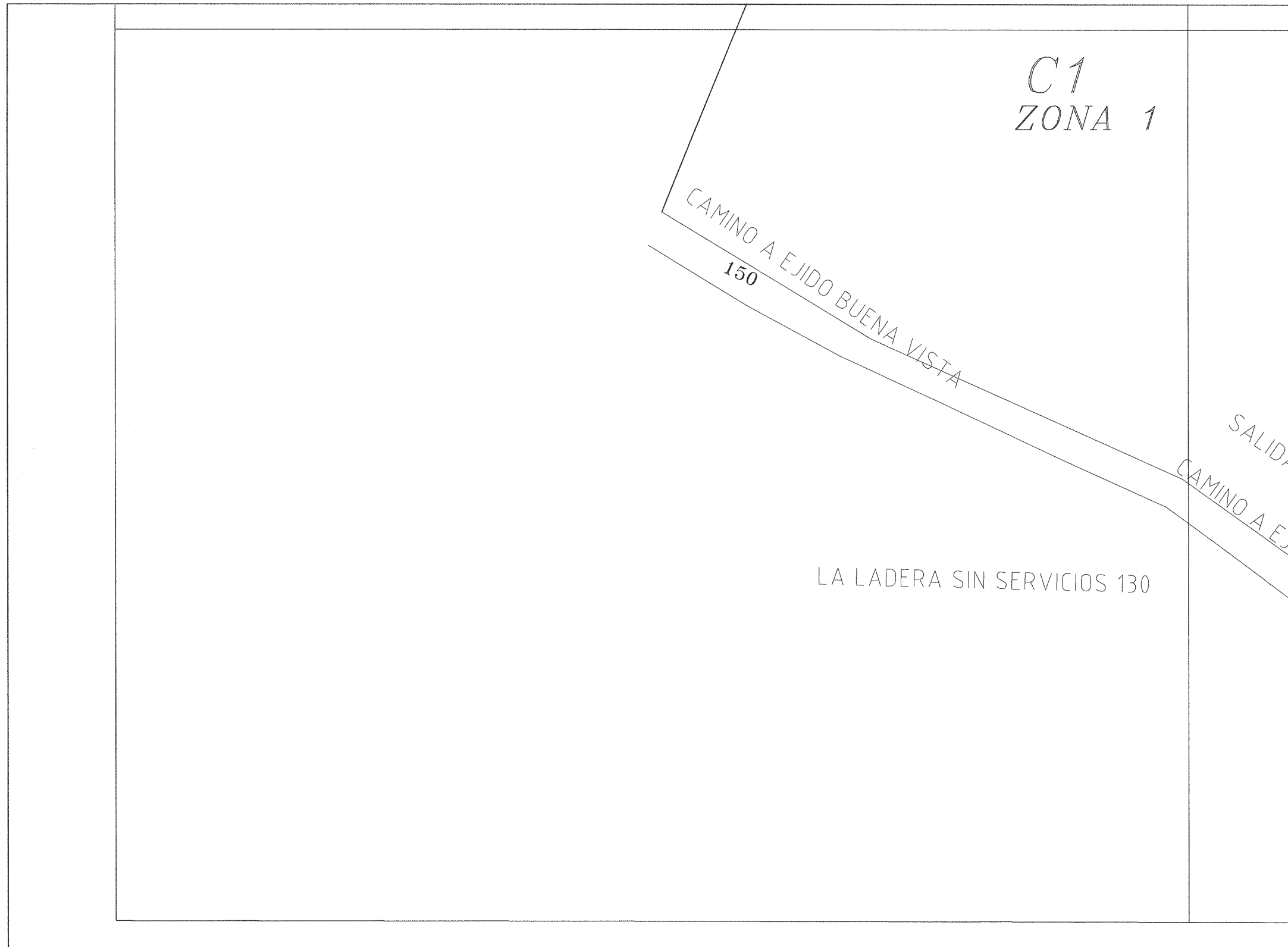
CONSEJO TÉCNICO DE CATASTRO MUNICIPAL

  
 ARQ. GILBERTO PEREZ BARAJAS  
 PRESIDENTE MUNICIPAL  
 INTEGRANTE DEL CONSEJO TÉCNICO DE CATASTRAL MUNICIPAL QUE VALIDA LAS TABLAS DE VALORES  
 CONSEJO TÉCNICO CATASTRAL DEL ESTADO

EL PRESENTE DOCUMENTO SE REVISÓ Y CUMPLE CON LOS LINEAMIENTOS Y RECOMENDACIONES EMITIDAS POR EL CONSEJO TÉCNICO CATASTRAL DEL ESTADO.  
  
 RODOLFO GONZALEZ SANCHEZ  
 DIRECTOR DE CATASTRO DEL ESTADO Y SECRETARIO DE ACTAS Y ACUERDOS

H. AYUNTAMIENTO  
  


H. CONGRESO DEL ESTADO  





NOMBRE DE MUNICIPIO MUNICIPIO      NUMERO DE MUNICIPIO 090

**TENAMAXTLAN**

NOMBRE DE LA DELEGACION      NUMERO DE LA DELEGACION 11

**LA LADERA**

CONSEJO TÉCNICO DE CATASTRO MUNICIPAL




ARQ. GILBERTO PEREZ BARAJAS  
PRESIDENTE MUNICIPAL

INTEGRANTE DEL CONSEJO TÉCNICO DE CATASTRAL MUNICIPAL QUE VALIDA LAS TABLAS DE VALORES


CONSEJO TÉCNICO CATASTRAL DEL ESTADO

EL PRESENTE DOCUMENTO SE REVISÓ Y CUMPLE CON LOS LINEAMIENTOS Y RECOMENDACIONES EMITIDAS POR EL CONSEJO TÉCNICO CATASTRAL DEL ESTADO.




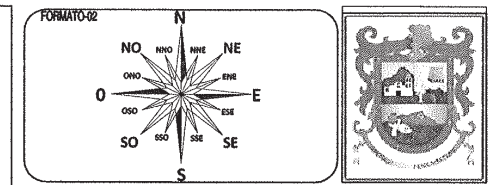
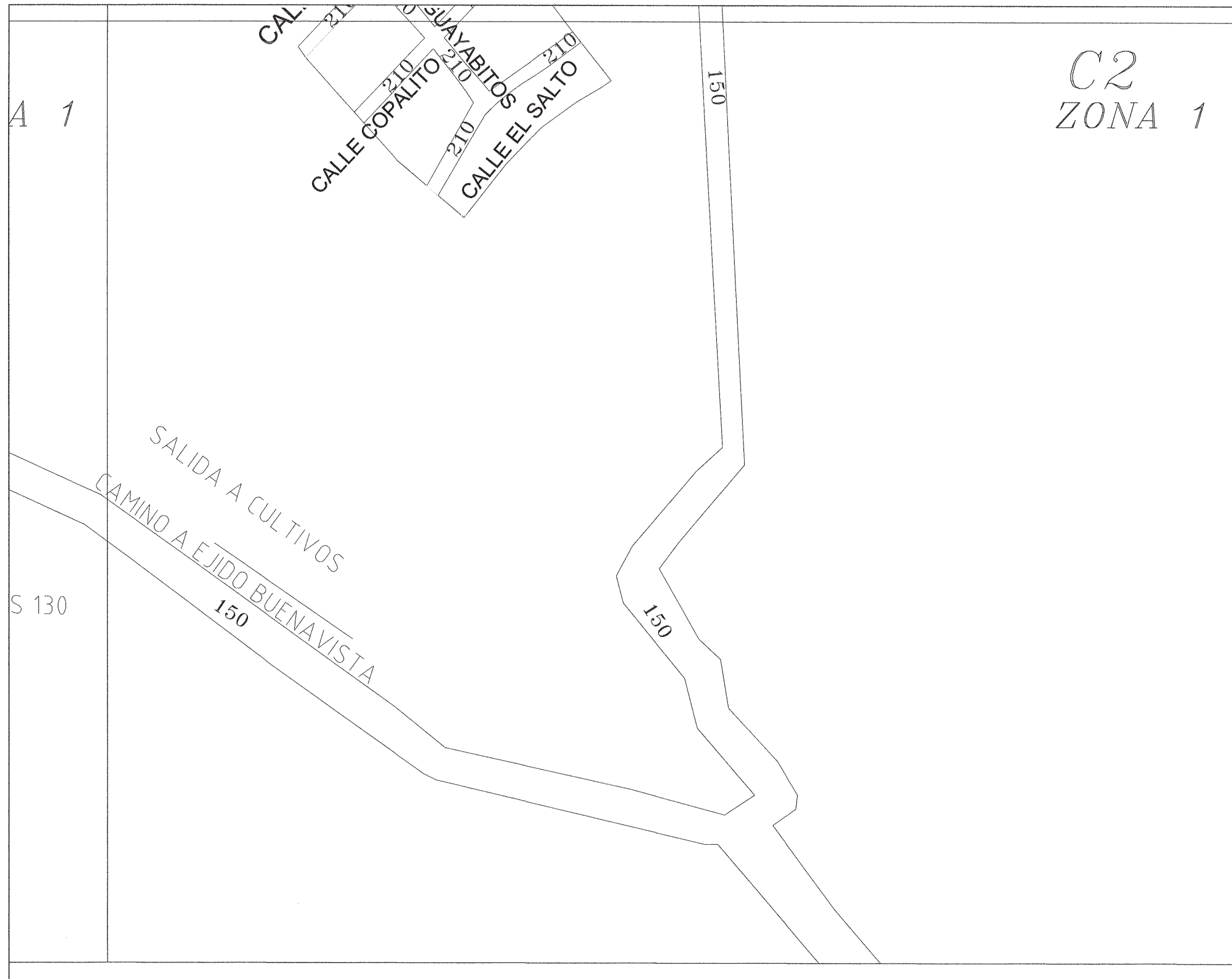
RODOLFO GONZALEZ SANCHEZ  
DIRECTOR DE CATASTRO DEL ESTADO Y SECRETARIO DE ACTAS Y ACUERDOS

H. AYUNTAMIENTO



H. CONGRESO DEL ESTADO





FORMATO-02  
 NOMBRE DE MUNICIPIO MUNICIPIO: TENAMAXTLAN  
 NUMERO DE MUNICIPIO: 090  
 NOMBRE DE LA DELEGACION: LA LADERA  
 NUMERO DE LA DELEGACION: 11  
 CONSEJO TÉCNICO DE CATASTRO MUNICIPAL

*[Signature]*  
 ARQ. GILBERTO PEREZ-BARAJAS  
 PRESIDENTE MUNICIPAL  
 INTEGRANTE DEL CONSEJO TÉCNICO DE CATASTRAL MUNICIPAL QUE VALIDA LAS TABLAS DE VALORES  
 CONSEJO TÉCNICO CATASTRAL DEL ESTADO

EL PRESENTE DOCUMENTO SE REVISÓ Y CUMPLE CON LOS LINEAMIENTOS Y RECOMENDACIONES EMITIDAS POR EL CONSEJO TÉCNICO CATASTRAL DEL ESTADO.  
*[Signature]*  
 RODRIGO GONZÁLEZ SÁNCHEZ  
 DIRECTOR DE CATASTRO DEL ESTADO Y SECRETARIO DE ACTAS Y ACUERDOS

H. AYUNTAMIENTO  
*[Signature]*  
 H. CONGRESO DEL ESTADO

[Empty box for stamp or signature]

Tabla de Deméritos e Incrementos

TABLA DE DEMERITOS PARA PREDIOS URBANOS CON FRENTE MENOR DE 6.00 METROS							
FRENTE	FACTOR	FRENTE	FACTOR	FRENTE	FACTOR	FRENTE	FACTOR
6.00	1	4.90	0.86	3.80	0.72	2.70	0.58
5.90	0.98	4.80	0.84	3.70	0.71	2.60	0.57
5.80	0.97	4.70	0.83	3.60	0.69	2.50	0.56
5.70	0.96	4.60	0.82	3.50	0.68	2.40	0.54
5.60	0.94	4.50	0.81	3.40	0.67	2.30	0.53
5.50	0.93	4.40	0.79	3.30	0.66	2.20	0.52
5.40	0.92	4.30	0.78	3.20	0.64	2.10	0.51
5.30	0.91	4.20	0.77	3.10	0.63	2.00	0.5
5.20	0.89	4.10	0.76	3.00	0.62	—	—
5.10	0.88	4.00	0.74	2.90	0.61	—	—
5.00	0.87	3.90	0.73	2.80	0.59	—	—

TABLA DE DEMERITOS POR PROFUNDIDAD PARA PREDIOS URBANOS profundidad sea igual o mayor a 3.5 veces la medida del frente, tomando como frente máximo 11.50 metros. R=relación, P=profundidad, F=frente								cuya R= P/F
RELACIÓN	FACTOR	RELACIÓN	FACTOR	RELACIÓN	FACTOR	RELACIÓN	FACTOR	
3.50	1	6.75	0.87	10.00	0.74	13.25	0.61	
3.75	0.99	7.00	0.86	10.25	0.73	13.50	0.60	
4.00	0.98	7.25	0.85	10.50	0.72	13.75	0.59	
4.25	0.97	7.50	0.84	10.75	0.71	14.00	0.58	
4.50	0.96	7.75	0.83	11.00	0.70	14.25	0.57	
4.75	0.95	8.00	0.82	11.25	0.69	14.50	0.56	
5.00	0.94	8.25	0.81	11.50	0.68	14.75	0.55	
5.25	0.93	8.50	0.80	11.75	0.67	15.00	0.54	
5.50	0.92	8.75	0.79	12.00	0.66	15.25	0.53	
5.75	0.91	9.00	0.78	12.25	0.65	15.50	0.52	
6.00	0.90	9.25	0.77	12.50	0.64	15.75	0.51	
6.25	0.89	9.50	0.76	12.75	0.63	16.00	0.50	
6.50	0.88	9.75	0.75	13.00	0.62	—	—	

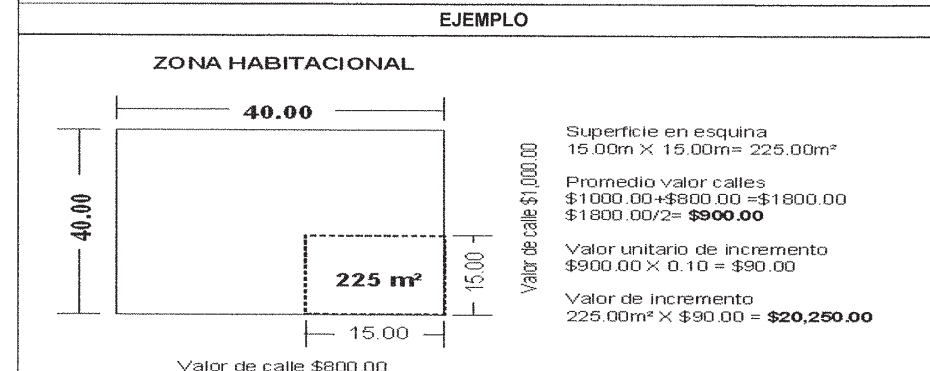
TABLA DE INCREMENTOS POR ESQUINA	
USO DE PREDIO	FACTOR DE ZONA
Comercial	20%
Mixta	15%
Habitacional	10%

**Notas de incremento en esquina:**

NOTA 1.- Todos los predios ubicados en esquina se se valuaran con el valor de calle o zona más alto, además se afectarán con un incremento, excepto aquellos en cuyo ángulo que forme la esquina sea menor de 45° grados o mayor de 135° grados.

NOTA 2.- Se tomará como superficie de esquina a incrementar la obtenida de multiplicar la longitud de los frentes que la forman, dicha longitud no podrá ser mayor de 15.00 metros por calle, y la superficie máxima a incrementar será de 225 m2.

NOTA 3.- Los municipios en los cuales no existan planes de desarrollo urbano o no este definido el uso, se aplicará el predominante de la zona.



**Notas de Demérito por pendientes ascendentes y descendentes:**

NOTA 1.- Las cantidades de Relación, Frente - Profundidad se redondean al inmediato próximo.

NOTA 2.- Demérito por pendiente ascendente (Dp a): Los predios con pendiente ascendente o escarpados hacia arriba se afectarán por el demérito de pendiente expresado como factor.

NOTA 3.- Demérito con pendiente descendente o escarpados hacia abajo (Dp d): Se afectarán por el demérito de pendiente descendente expresado como factor.

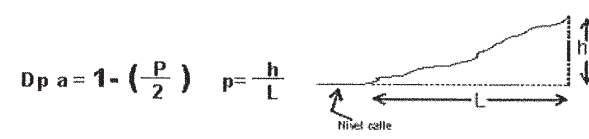
NOTA 4.- Los deméritos por pendiente ascendente o descendente: Sólo se aplicarán en casos especiales ya que estas características ya se tomaron en cuenta en la Tablas de Valores Unitarios de terreno; por lo que sólo aplican en predios cuya topografía es diferente del resto de predios que integran la colonia o barrio donde se ubican o sean afectados sensiblemente por cambios en la traza urbana.

NOTA 5.- Demérito por lote interior: Los predios interiores se afectarán por un demérito del 50% expresado como factor.

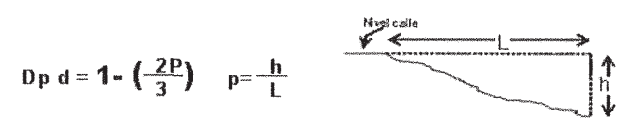
NOTA 6.- Demérito por profundidad mayor de 40 metros y frente mayor de 11.50 metros: A la superficie resultante de multiplicar el frente por los primeros 40 metros de fondo, se le aplica el valor calle al 100% y el resto de la superficie se demerita al 50%.

NOTA 7.- Cuando un predio tenga varios factores de demérito, éstos se multiplicarán entre sí, para obtener el factor total de demérito que afectará al valor del terreno que aparece en las Tablas de Valores Unitarios. Y en ningún caso se podrá demeritar el valor catastral en más de un 50%.

Dp a= Demérito con pendiente ascendente P= pendiente h= altura L= longitud




Dp d= Demérito con pendiente descendente P= pendiente h= altura L= longitud



MUNICIPIO: TENAMAXTLAN

CONSEJO TÉCNICO DE CATASTRO MUNICIPAL




ARQ. GILBERTO PEREZ BARAJAS  
PRESIDENTE MUNICIPAL  
INTEGRANTE DEL CONSEJO TÉCNICO DE CATASTRO MUNICIPAL  
QUE VALIDA LAS TABLAS DE VALORES.

CONSEJO TÉCNICO CATASTRAL DEL ESTADO

EL PRESENTE DOCUMENTO SE REVISÓ Y CUMPLE CON LOS LINEAMIENTOS Y RECOMENDACIONES EMITIDAS POR EL CONSEJO TÉCNICO CATASTRAL DEL ESTADO.

RODOLFO SOTOLAZA SÁNCHEZ  
DIRECTOR DE CATASTRO DEL ESTADO Y SECRETARIO DE ACTAS Y ACUERDOS

H. AYUNTAMIENTO



H. CONGRESO DEL ESTADO

FORMATO 09

Tabla de Condominios

### Procedimiento de Valuación.

El procedimiento técnico para obtener el valor catastral de los condominios habitacionales, se realizará conforme las formas establecidas por el Consejo Técnico Catastral del Estado y quedarán plasmados en la tabla de valores vigentes, aprobadas por el Congreso del Estado.

**Condominio Habitacional:**

**A.- Valor Catastral del Terreno**

A la superficie total del condominio se le aplicará el valor unitario de tablas de valores por calle, avenida o rango, al valor resultante se le aplicará el indiviso, dando así el valor de terreno del área privativa. En los condominios el valor de terreno no tendrá incremento ni demerito.

**B.- Valor catastral de las construcciones:**

En los condominios horizontales, las construcciones se clasificarán individualmente para cada unidad privativa de acuerdo a su edad, calidad y estado de conservación, aplicando el valor de tablas de valores vigentes, da como resultado el valor de la construcción de la unidad privativa. En su caso, a lo anterior se le sumará la parte proporcional que de acuerdo al indiviso le corresponde respecto de las áreas comunes construidas.

En los condominios verticales, las construcciones se clasificarán globalmente de acuerdo a su edad, calidad y estado de conservación, aplicando el valor de tablas de valores vigentes, da como resultado el valor total de la construcción, al aplicar el indiviso, se obtiene el valor de la construcción de la unidad privativa.

**C.- Valor catastral total del condominio:**

Para determinar el valor total de cada unidad privativa se sumará el valor de terreno más el valor de las construcciones.

### Ejemplo de Condominio

Valor de calle	Demeritos				Valor reducido	Superficie M <sup>2</sup>	Valor parcial
	Fr	Pr	Su	Top			
\$900					600	\$540,000	
						\$540,000	

Valor promedio	Factor zona	Valor M <sup>2</sup>	Superficie esquina	Valor incrementado

Valor del terreno \$ 540,000

CCC	Edad	Calidad	Estado	Valor M <sup>2</sup>	Superficie	Valor Parcial
04	moderno	superior	bueno	\$4,275	843	\$3,603,825
10	moderno	economico	bueno	\$1,700	199	\$338,300
Valor total construcciones						\$3,942,125

Valor total de construcciones \$3,942,125

Valor total condominio \$4,482,125

Indiviso 0.1666

Valor unidad condominal \$746,722

MUNICIPIO: TENAMAXTLAN

**CONSEJO TÉCNICO DE CATASTRO MUNICIPAL**

ARQ. GILBERTO PEREZ BARAJAS  
PRESIDENTE MUNICIPAL  
INTEGRANTE DEL CONSEJO TÉCNICO DE CATASTRO MUNICIPAL  
QUE VALIDA LAS TABLAS DE VALORES.

**CONSEJO TÉCNICO CATASTRAL DEL ESTADO**

EL PRESENTE DOCUMENTO SE REVISÓ Y CUMPLE CON LOS REQUISITOS Y RECOMENDACIONES EMITIDAS POR EL CONSEJO TÉCNICO CATASTRAL DEL ESTADO.

RODOLFO GONZÁLEZ SÁNCHEZ  
DIRECTOR DE CATASTRO DEL ESTADO Y  
SECRETARIO DE ACTAS Y ACUERDOS

**H. AYUNTAMIENTO**

**H. CONGRESO DEL ESTADO**

## Corrida de valores del Municipio de:

### Terrenos baldíos Urbanos vigentes

Nota: Las cantidades se han cerrado sin fracciones para su mejor comprensión

Cuenta	Clave	Superficie Terreno m2	Valor unitario terreno m2	Valor total terreno	Tasa	Impuesto predial directo bimestral	Monto cuota fija bimestral	Impuesto predial bimestral con cuota fija	Observaciones:
U001012	090-01-01-003-025	210.00	\$1,030	\$216,300	0.3	\$65	\$10	\$75	
U000018	090-01-01-002-001	548.00	\$2,050	\$1,123,400	0.3	\$337	\$10	\$347	
U002548	090-01-01-008-017	1000.00	\$1,580	\$1,580,000	0.3	\$474	\$10	\$484	
U000455	090-01-01-007-009	147.50	\$2,010	\$296,475	0.3	\$89	\$10	\$99	
U000194	090-01-01-009-002	1363.00	\$1,470	\$2,003,610	0.3	\$601	\$10	\$611	
U001956	090-01-03-007-002	212.00	\$1,150	\$243,800	0.3	\$73	\$10	\$83	
U000527	090-01-02-005-039	582.00	\$1,270	\$739,140	0.3	\$222	\$10	\$232	
U002006	090-01-03-002-041	377.00	\$1,160	\$437,320	0.3	\$131	\$10	\$141	
U003234	090-01-01-013-044	200.00	\$840	\$168,000	0.3	\$50	\$10	\$60	
U000944	090-01-01-009-031	604.00	\$1,470	\$887,880	0.3	\$266	\$10	\$276	
U002279	090-01-03-007-003	380.00	\$1,150	\$437,000	0.3	\$131	\$10	\$141	
U002616	090-01-02-029-023	126.00	\$880	\$110,880	0.3	\$33	\$10	\$43	
U002318	090-01-02-028-016	270.00	\$880	\$237,600	0.3	\$71	\$10	\$81	
U000092	090-01-04-024-011	590.42	\$810	\$478,240	0.3	\$143	\$10	\$153	

### Terrenos baldíos Urbanos propuestos

Cuenta	Clave	Superficie Terreno m2	Valor unitario terreno m2	Valor total terreno	Tasa	Impuesto predial directo bimestral	Monto cuota fija bimestral	Impuesto predial bimestral con cuota fija	Observaciones:
U001012	090-01-01-003-025	210.00	\$1,080	\$226,800	0.3	\$68	\$10	\$78	
U000018	090-01-01-002-001	548.00	\$2,150	\$1,178,200	0.3	\$353	\$10	\$363	
U002548	090-01-01-008-017	1000.00	\$1,660	\$1,660,000	0.3	\$498	\$10	\$508	
U000455	090-01-01-007-009	147.50	\$2,110	\$311,225	0.3	\$93	\$10	\$103	
U000194	090-01-01-009-002	1363.00	\$1,540	\$2,099,020	0.3	\$630	\$10	\$640	
U001956	090-01-03-007-002	212.00	\$1,210	\$256,520	0.3	\$77	\$10	\$87	
U000527	090-01-02-005-039	582.00	\$1,330	\$774,060	0.3	\$232	\$10	\$242	
U002006	090-01-03-002-041	377.00	\$1,220	\$459,940	0.3	\$138	\$10	\$148	
U003234	090-01-01-013-044	200.00	\$880	\$176,000	0.3	\$53	\$10	\$63	
U000944	090-01-01-009-031	604.00	\$1,540	\$930,160	0.3	\$279	\$10	\$289	
U002279	090-01-03-007-003	380.00	\$1,210	\$459,800	0.3	\$138	\$10	\$148	
U002616	090-01-02-029-023	126.00	\$920	\$115,920	0.3	\$35	\$10	\$45	
U002318	090-01-02-028-016	270.00	\$920	\$248,400	0.3	\$75	\$10	\$85	
U000092	090-01-04-024-011	590.42	\$850	\$501,857	0.3	\$151	\$10	\$161	

Corrida de valores del Municipio de:

Columnas con fórmula.

Terrenos construidos Urbanos vigentes

Nota: Las cantidades se han cerrado sin fracciones para su mejor comprensión

Cuenta	Clave	Superficie Terreno m2	Valor unitario terreno m2	Valor total terreno	Clasificación catastral construcción fracc. (1)	Superficie const. (1) m2	Valor unitario m2 const. (1)	Sub-total Valor construcción (1)	Clasificación catastral construcción fracc. (2)	Superficie const. (2) m2	Valor unitario m2 const. (2)	Sub-total Valor construcción (2)	Valor total construcciones (1+2)	Valor total terreno y construcciones	Tasa	Impuesto predial directo bimestral	Monto cuota fija bimestral	Impuesto predial bimestral con cuota fija	Observaciones:
U000026	090-01-04-011-009	165.00	\$1,770.00	\$292,050	SMMR-20	80.00	2,290	183,200	SMMM-21	67	\$1,661.00	\$111,287	\$294,487	\$586,537	0.16	\$94	\$10	\$104	
U000272	090-01-02-004-002	240.00	\$1,090.00	\$261,600	SMMR-20	91.00	2,290	208,390	PMR-38	26	\$430.00	\$11,180	\$219,570	\$481,170	0.16	\$77	\$10	\$87	
U000583	090-01-03-004-001	323.00	\$1,200.00	\$387,600	AMR-32	284.00	1,100	312,400				\$0	\$312,400	\$700,000	0.16	\$112	\$10	\$122	
U000342	090-01-03-001-015	406.50	\$1,480.00	\$601,620	AMR-32	390.00	1,100	429,000	PER-39	38	\$300.00	\$11,400	\$440,400	\$1,042,020	0.16	\$167	\$10	\$177	
U002019	090-01-03-001-050	182.46	\$2,600.00	\$474,396	SMMB-19	283.00	2,960	837,680				\$0	\$837,680	\$1,312,076	0.16	\$210	\$10	\$220	
U001296	090-01-03-001-028	870	\$2,600.00	\$2,262,000	AER-35	432.00	570	246,240				\$0	\$246,240	\$2,508,240	0.16	\$401	\$10	\$411	
U000023	090-01-02-006-017	940.00	\$1,470.00	\$1,381,800	AEB-34	188.00	1,280	240,640	PMR-38	69	\$430.00	\$29,670	\$270,310	\$1,652,110	0.16	\$264	\$10	\$274	
U000628	090-01-04-009-002	400.00	\$1,270.00	\$508,000	AER-35	171.00	570	97,470				\$0	\$97,470	\$605,470	0.16	\$97	\$10	\$107	
U000079	090-01-03-005-006	412.00	\$1,600.00	\$659,200	AEM-36	247.00	420	103,740				\$0	\$103,740	\$762,940	0.16	\$122	\$10	\$132	
U000341	090-01-03-006-002	336.00	\$1,600.00	\$537,600	SMMR-20	131.00	2,290	299,990				\$0	\$299,990	\$837,590	0.16	\$134	\$10	\$144	
U000862	090-01-02-014-020	1131.00	\$700.00	\$791,700	MMB-07	162.00	3,350	542,700				\$0	\$542,700	\$1,334,400	0.16	\$214	\$10	\$224	
U000073	090-01-01-008-010	167.00	\$1,580.00	\$263,860	AEM-36	77.00	420	32,340	PSR-37	50	\$610.00	\$30,500	\$62,840	\$326,700	0.16	\$52	\$10	\$62	
U000439	090-01-03-001-023	919.36	\$2,600.00	\$2,390,336	SMER-23	205.38	1,580	324,500	AMR-32	161.88	\$1,100.00	\$178,068	\$502,568	\$2,892,904	0.16	\$463	\$10	\$473	
U002617	090-01-02-029-018	126.00	\$710.00	\$89,460	MMB-07	126.00	3,350	422,100				\$0	\$422,100	\$511,560	0.16	\$82	\$10	\$92	

Terrenos construidos Urbanos propuestos

Cuenta	Clave	Superficie Terreno m2	Valor unitario terreno m2	Valor total terreno	Clasificación catastral construcción fracc. (1)	Superficie const. (1) m2	Valor unitario m2 const. (1)	Sub-total Valor construcción (1)	Clasificación catastral construcción fracc. (2)	Superficie const. (2) m2	Valor unitario m2 const. (2)	Sub-total Valor construcción (2)	Valor total construcciones (1+2)	Valor total terreno y construcciones	Tasa	Impuesto predial directo bimestral	Monto cuota fija bimestral	Impuesto predial bimestral con cuota fija	Observaciones:
U000026	090-01-04-011-009	165.00	\$1,860.00	\$306,900	SMMR-20	80.00	2,480	198,400	SMMM-21	67	\$1,800.00	\$120,600	\$319,000	\$625,900	0.16	\$100	\$10	\$110	
U000272	090-01-02-004-002	240.00	\$1,140.00	\$273,600	SMMR-20	91.00	2,480	225,680	PMR-38	26	\$480.00	\$12,480	\$238,160	\$511,760	0.16	\$82	\$10	\$92	
U000583	090-01-03-004-001	323.00	\$1,260.00	\$406,980	AMR-32	284.00	1,190	337,960				\$0	\$337,960	\$744,940	0.16	\$119	\$10	\$129	
U000342	090-01-03-001-015	406.50	\$1,550.00	\$630,075	AMR-32	390.00	1,190	464,100	PER-39	38	\$340.00	\$12,920	\$477,020	\$1,107,095	0.16	\$177	\$10	\$187	
U002019	090-01-03-001-050	182.46	\$2,730.00	\$498,116	SMMB-19	283.00	3,200	905,600				\$0	\$905,600	\$1,403,716	0.16	\$225	\$10	\$235	
U001296	090-01-03-001-028	870	\$2,730.00	\$2,375,100	AER-35	432.00	620	267,840				\$0	\$267,840	\$2,642,940	0.16	\$423	\$10	\$433	
U000023	090-01-02-006-017	940.00	\$1,540.00	\$1,447,600	AEB-34	188.00	1,390	261,320	PMR-38	69	\$480.00	\$33,120	\$294,440	\$1,742,040	0.16	\$279	\$10	\$289	
U000628	090-01-04-009-002	400.00	\$1,330.00	\$532,000	AER-35	171.00	620	106,020				\$0	\$106,020	\$638,020	0.16	\$102	\$10	\$112	
U000079	090-01-03-005-006	412.00	\$1,680.00	\$692,160	AEM-36	247.00	460	113,620				\$0	\$113,620	\$805,780	0.16	\$129	\$10	\$139	
U000341	090-01-03-006-002	336.00	\$1,680.00	\$564,480	SMMR-20	131.00	2,480	324,880				\$0	\$324,880	\$889,360	0.16	\$142	\$10	\$152	
U000862	090-01-02-014-020	1131.00	\$740.00	\$836,940	MMB-07	162.00	3,620	586,440				\$0	\$586,440	\$1,423,380	0.16	\$228	\$10	\$238	
U000073	090-01-01-008-010	167.00	\$1,660.00	\$277,220	AEM-36	77.00	460	35,420	PSR-37	50	\$680.00	\$34,000	\$69,420	\$346,640	0.16	\$55	\$10	\$65	
U000439	090-01-03-001-023	919.36	\$2,730.00	\$2,509,853	SMER-23	205.38	1,700	349,146	AMR-32	161.88	\$1,190.00	\$192,637	\$541,783	\$3,051,636	0.16	\$488	\$10	\$498	
U002617	090-01-02-029-018	126.00	\$750.00	\$94,500	MMB-07	126.00	3,620	456,120				\$0	\$456,120	\$550,620	0.16	\$88	\$10	\$98	

## Corrida de valores del Municipio de:

**Terrenos Rústicos sin construcciones vigentes**

Simbología

Columnas con fórmula.

Nota: Las cantidades se han cerrado sin fracciones para su mejor comprensión

Cuenta	Clave	Superficie Terreno Has.	Tipo de suelo	Valor unitario Hectárea	Valor total terreno	Tasa	Impuesto predial directo bimestral	Monto cuota fija bimestral	Impuesto predial bimestral con cuota fija	Observaciones:
R001304	90-01-D83-F1-0130	14.7793	Eriazo. Z1	\$7,800	\$115,278	0.20	\$23	\$8	\$31	
R000703	90-01-D83-C2-0070	36.8528	Ago 2da Z-01	\$24,200	\$891,838	0.20	\$178	\$8	\$186	
R000914	90-02-D83-B2-0009	30.5068	Ago1raZ1	\$40,300	\$1,229,424	0.20	\$246	\$8	\$254	
R000183	90-02-D83-F9-00018	150.0000	Ago2daZ3	\$20,800	\$3,120,000	0.20	\$624	\$8	\$632	
R000134	90-02-D83-F2-00013	1.4180	AgriRiegoZ1	\$139,000	\$197,102	0.20	\$39	\$8	\$47	
R001145	90-02-D83-F1-00114	2.0000	AgriTemp1raZ1	\$86,000	\$172,000	0.20	\$34	\$8	\$42	
R000755	90-02-D83-F1-0075	8.4562	AgriTemp1raZ1	\$86,000	\$727,233	0.20	\$145	\$8	\$153	
R000720	90-02-D83-G3-0072	40.1212	Ago2daZ-3	\$20,800	\$834,521	0.20	\$167	\$8	\$175	
R000882	90-02-D83-C0-0088	33.2967	AgriTemp2daZ-1	\$63,500	\$2,114,340	0.20	\$423	\$8	\$431	
R000190	90-02-D83-B4-0019	274.3851	Eriazo Z-2	\$6,700	\$1,838,380	0.20	\$368	\$8	\$376	
R000958	90-02-D83-G9-0095	57.0000	Ago1raZ-3	\$31,300	\$1,784,100	0.20	\$357	\$8	\$365	
R000141	90-02-D83-H9-0014	37.7500	Ago2da Z-3	\$20,800	\$785,200	0.20	\$157	\$8	\$165	
R000377	90-02-D83-F3-0037	25.0804	Ago2da Z-1	\$24,200	\$606,946	0.20	\$121	\$8	\$129	
R001100	90-01-D83-D2-0110	7.3185	AgriRiego Z-1	\$139,000	\$1,017,272	0.20	\$203	\$8	\$211	

**Terrenos Rústicos sin construcciones propuestos**

Cuenta	Clave	Superficie Terreno Has.	Tipo de suelo	Valor unitario Hectárea	Valor total terreno	Tasa	Impuesto predial directo bimestral	Monto cuota fija bimestral	Impuesto predial bimestral con cuota fija	Observaciones:
R001304	90-01-D83-F1-0130	14.7793	Eriazo. Z1	\$8,000	\$118,234	0.20	\$24	\$8	\$32	
R000703	90-01-D83-C2-0070	36.8528	Ago 2da Z-01	\$25,600	\$943,432	0.20	\$189	\$8	\$197	
R000914	90-02-D83-B2-0009	30.5068	Ago1raZ1	\$41,600	\$1,269,083	0.20	\$254	\$8	\$262	
R000183	90-02-D83-F9-00018	150.0000	Ago2daZ3	\$21,900	\$3,285,000	0.20	\$657	\$8	\$665	
R000134	90-02-D83-F2-00013	1.4180	AgriRiegoZ1	\$147,500	\$209,155	0.20	\$42	\$8	\$50	
R001145	90-02-D83-F1-00114	2.0000	AgriTemp1raZ1	\$86,000	\$172,000	0.20	\$34	\$8	\$42	
R000755	90-02-D83-F1-0075	8.4562	AgriTemp1raZ1	\$86,000	\$727,233	0.20	\$145	\$8	\$153	
R000720	90-02-D83-G3-0072	40.1212	Ago2daZ-3	\$21,900	\$878,654	0.20	\$176	\$8	\$184	
R000882	90-02-D83-C0-0088	33.2967	AgriTemp2daZ-1	\$63,900	\$2,127,659	0.20	\$426	\$8	\$434	
R000190	90-02-D83-B4-0019	274.3851	Eriazo Z-2	\$7,000	\$1,920,696	0.20	\$384	\$8	\$392	
R000958	90-02-D83-G9-0095	57.0000	Ago1raZ-3	\$32,900	\$1,875,300	0.20	\$375	\$8	\$383	
R000141	90-02-D83-H9-0014	37.7500	Ago2da Z-3	\$21,900	\$826,725	0.20	\$165	\$8	\$173	
R000377	90-02-D83-F3-0037	25.0804	Ago2da Z-1	\$25,600	\$642,058	0.20	\$128	\$8	\$136	
R001100	90-01-D83-D2-0110	7.3185	AgriRiego Z-1	\$147,500	\$1,079,479	0.20	\$216	\$8	\$224	



Formato 06

Simbología

Corrida de valores del Municipio de:

Columnas con fórmula.

Terrenos Rústicos con construcciones vigentes

Nota: Las cantidades se han cerrado sin fracciones para su mejor comprensión

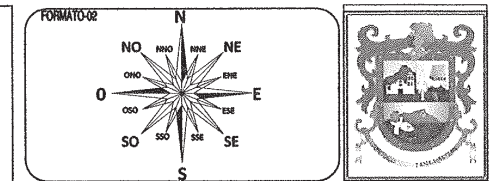
Cuenta	Clave	Superficie Terreno Has.	Tipo de suelo	Valor unitario Hectárea	Valor total terreno	Clasificación catastral construcción fracc. (1)	Superficie const. (1) m2	Valor unitario m2 const. (1)	Sub-total Valor construcción (1)	Clasificación catastral construcción fracc. (2)	Superficie e const. (2) m2	Valor unitario m2 const. (2)	Sub-total Valor construcción (2)	Valor total construcciones (1+2)	Valor total terreno y construcciones	Tasa	Impuesto predial directo bimestral	Monto cuota fija bimestral	Impuesto predial bimestral con cuota fija	Observaciones :
R000916	090-01-D83-E0-00916	11.5364	AGR.1RA Z-1	\$86,000	\$992,130	SMEM-24	189.50	\$1,150	\$217,925				\$0	\$217,925	\$1,210,055	0.20	\$242	\$8	\$250	
R000560	090-01-D83-F1-00560	23.1424	AGR.1RA Z-1	\$86,000	\$1,990,246	SMER-23	73.84	\$1,580	\$116,667	AMR-32	213.5	\$1,100	\$234,850	\$351,517	\$2,341,764	0.20	\$468	\$8	\$476	
R001139	090-01-D83-F1-01139	4.0884	RIEGO Z-01	\$139,000	\$568,288	ASB-28	367.00	\$3,245	\$1,190,915				\$0	\$1,190,915	\$1,759,203	0.20	\$352	\$8	\$360	
R000541	090-01-D83-G1-00541	395.1200	CERRIL-Z-01	\$7,800	\$3,081,936	MMB-07	580.00	\$3,350	\$1,943,000				\$0	\$1,943,000	\$5,024,936	0.20	\$1,005	\$8	\$1,013	
R000211	090-03-D83-G5-00211	14.0000	AGR. 2DA Z3	\$39,200	\$548,800	IND-MMR-53	150.00	\$1,750	\$262,500				\$0	\$262,500	\$811,300	0.20	\$162	\$8	\$170	
R000224	090-01-D83-F1-00224	1.4569	AGR.1RA Z-1	\$86,000	\$125,293	SMEB-22	135.00	\$2,140	\$288,900				\$0	\$288,900	\$414,193	0.20	\$83	\$8	\$91	
R000274	090-11-D83-F1-00274	0.2314	AGR.1RA Z-1	\$86,000	\$19,900	AEM-36	243.00	\$420	\$102,060				\$0	\$102,060	\$121,960	0.20	\$24	\$8	\$32	
R000743	090-01-D83-F1-00743	15.1432	AGR.1RA Z-1	\$86,000	\$1,302,315	MMB-07	210.72	\$3,350	\$705,912	PMR-38	55.86	\$430	\$24,020	\$729,932	\$2,032,247	0.20	\$406	\$8	\$414	
R000761	090-01-D83-F1-00761	0.9616	AGR.1RA Z-1	\$86,000	\$82,698	SMEB-22	298.00	\$2,140	\$637,720	AMR-32	28	\$1,100	\$30,800	\$668,520	\$751,218	0.20	\$150	\$8	\$158	
R001070	090-01-D83-F1-01070	6.2680	RIEGO Z-1	\$139,000	\$871,252	SMMR-20	243.33	\$2,290	\$557,226				\$0	\$557,226	\$1,428,478	0.20	\$286	\$8	\$294	
R000716	090-01-D83-E3-00716	112.8700	AGOS-1RA-Z-1	\$40,300	\$4,548,661	IND-SMMR-65	40.00	\$960	\$38,400				\$0	\$38,400	\$4,587,061	0.20	\$917	\$8	\$925	
R000233	090-01-D83-G8-00233	57.2419	AGOS-1RA-Z-3	\$31,300	\$1,791,671	MSR-05	1670.20	\$4,400	\$7,348,880				\$0	\$7,348,880	\$9,140,551	0.20	\$1,828	\$8	\$1,836	
R001070	090-01-D83-F1-01070	6.2380	RIEGO Z-01	\$139,000	\$867,082	SMMR-20	243.33	\$2,290	\$557,226				\$0	\$557,226	\$1,424,308	0.20	\$285	\$8	\$293	
R001190	090-01-D83-G8-01190	10.0189	AGR. 2DA Z2	\$51,400	\$514,971	PSR-37	144.00	\$610	\$87,840				\$0	\$87,840	\$602,811	0.20	\$121	\$8	\$129	

Terrenos Rústicos con construcciones propuestos

Cuenta	Clave	Superficie Terreno Has.	Tipo de suelo	Valor unitario Hectárea	Valor total terreno	Clasificación catastral construcción fracc. (1)	Superficie const. (1) m2	Valor unitario m2 const. (1)	Sub-total Valor construcción (1)	Clasificación catastral construcción fracc. (2)	Superficie e const. (2) m2	Valor unitario m2 const. (2)	Sub-total Valor construcción (2)	Valor total construcciones (1+2)	Valor total terreno y construcciones	Tasa	Impuesto predial directo bimestral	Monto cuota fija bimestral	Impuesto predial bimestral con cuota fija	Observaciones :
R000916	090-01-D83-E0-00916	11.5364	AGR.1RA Z-1	\$86,000	\$992,130	SMEM-24	189.50	\$1,250	\$236,875				\$0	\$236,875	\$1,229,005	0.20	\$246	\$8	\$254	
R000560	090-01-D83-F1-00560	23.1424	AGR.1RA Z-1	\$86,000	\$1,990,246	SMER-23	73.84	\$1,700	\$125,528	AMR-32	213.5	\$1,190	\$254,065	\$379,593	\$2,369,839	0.20	\$474	\$8	\$482	
R001139	090-01-D83-F1-01139	4.0884	RIEGO Z-01	\$147,500	\$603,039	ASB-28	367.00	\$3,510	\$1,288,170				\$0	\$1,288,170	\$1,891,209	0.20	\$378	\$8	\$386	
R000541	090-01-D83-G1-00541	395.1200	CERRIL-Z-01	\$8,000	\$3,160,960	MMB-07	580.00	\$3,620	\$2,099,600				\$0	\$2,099,600	\$5,260,560	0.20	\$1,052	\$8	\$1,060	
R000211	090-03-D83-G5-00211	14.0000	AGR. 2DA Z3	\$41,200	\$576,800	IND-MMR-53	150.00	\$1,800	\$270,000				\$0	\$270,000	\$846,800	0.20	\$169	\$8	\$177	
R000224	090-01-D83-F1-00224	1.4569	AGR.1RA Z-1	\$86,000	\$125,293	SMEB-22	135.00	\$2,310	\$311,850				\$0	\$311,850	\$437,143	0.20	\$67	\$8	\$95	
R000274	090-11-D83-F1-00274	0.2314	AGR.1RA Z-1	\$86,000	\$19,900	AEM-36	243.00	\$460	\$111,780				\$0	\$111,780	\$131,680	0.20	\$26	\$8	\$34	
R000743	090-01-D83-F1-00743	15.1432	AGR.1RA Z-1	\$86,000	\$1,302,315	MMB-07	210.72	\$3,620	\$762,806	PMR-38	55.86	\$480	\$26,813	\$789,619	\$2,091,934	0.20	\$418	\$8	\$426	
R000761	090-01-D83-F1-00761	0.9616	AGR.1RA Z-1	\$86,000	\$82,698	SMEB-22	298.00	\$2,310	\$688,380	AMR-32	28	\$1,190	\$33,320	\$721,700	\$804,398	0.20	\$161	\$8	\$169	
R001070	090-01-D83-F1-01070	6.2680	RIEGO Z-1	\$147,500	\$924,530	SMMR-20	243.33	\$2,480	\$603,458				\$0	\$603,458	\$1,527,988	0.20	\$306	\$8	\$314	
R000716	090-01-D83-E3-00716	112.8700	AGOS-1RA-Z-1	\$41,600	\$4,695,392	IND-SMMR-65	40.00	\$990	\$39,600				\$0	\$39,600	\$4,734,992	0.20	\$947	\$8	\$955	
R000233	090-01-D83-G8-00233	57.2419	AGOS-1RA-Z-3	\$32,900	\$1,883,259	MSR-05	1670.20	\$4,750	\$7,933,450				\$0	\$7,933,450	\$9,816,709	0.20	\$1,963	\$8	\$1,971	
R001070	090-01-D83-F1-01070	6.2380	RIEGO Z-01	\$147,500	\$920,105	SMMR-20	243.33	\$2,480	\$603,458				\$0	\$603,458	\$1,523,563	0.20	\$305	\$8	\$313	
R001190	090-01-D83-G8-01190	10.0189	AGR. 2DA Z2	\$53,970	\$540,719	PSR-37	144.00	\$680	\$97,920				\$0	\$97,920	\$638,639	0.20	\$128	\$8	\$136	

65

EL ESTADO DE JALISCO  
PERIÓDICO OFICIAL



FORMATO-02  
 NOMBRE DE MUNICIPIO MUNICIPIO      NUMERO DE MUNICIPIO 090  
**TENAMAXTLÁN**

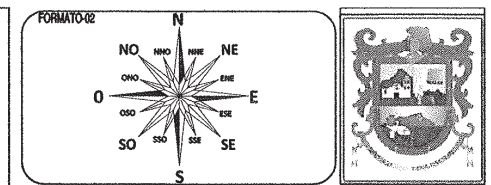
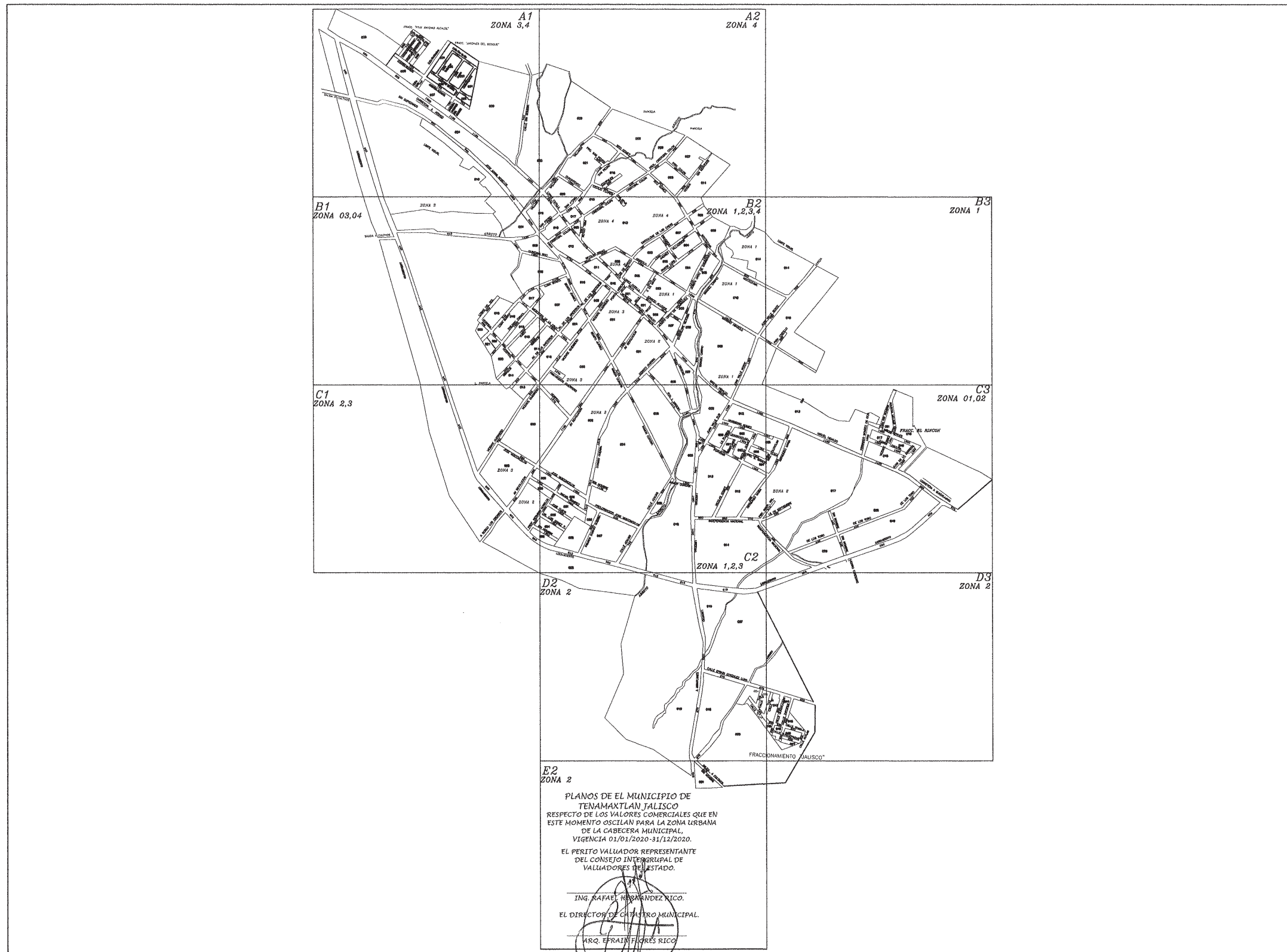
CONSEJO TÉCNICO DE CATASTRO MUNICIPAL

*[Signature]*  
 ARQ. GILBERTO PEREZ BARAJAS  
 PRESIDENTE MUNICIPAL  
 INTEGRANTE DEL CONSEJO TÉCNICO DE CATASTRAL MUNICIPAL QUE VALIDA LAS TABLAS DE VALORES  
 CONSEJO TÉCNICO CATASTRAL DEL ESTADO

H. AYUNTAMIENTO

*[Signature]*  
 H. CONGRESO DEL ESTADO




H. CONGRESO DEL ESTADO

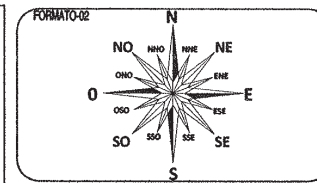
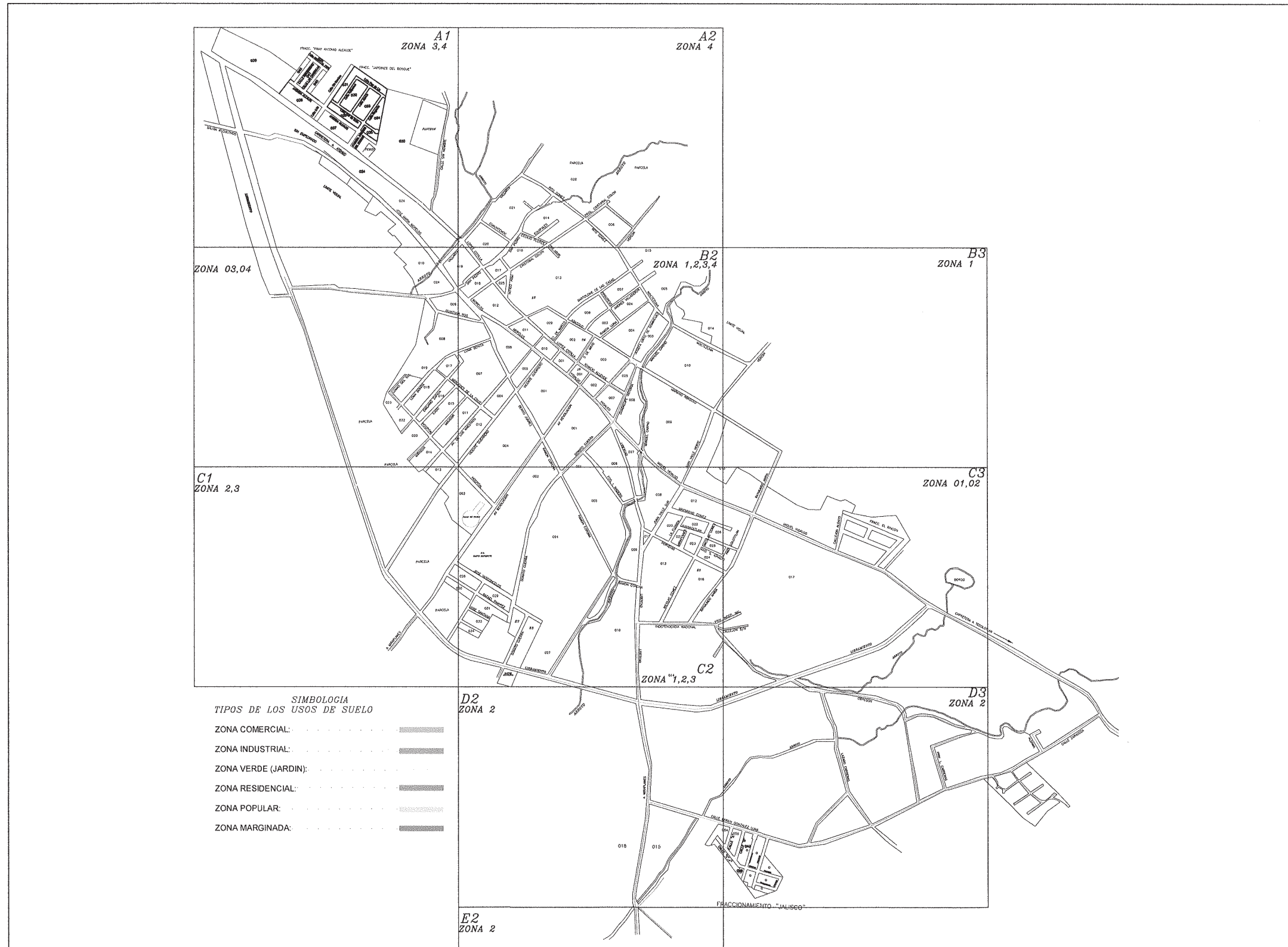


FORMATO 02  
NOMBRE DE MUNICIPIO MUNICIPIO: TENAMAXTLAN  
NOMBRE DE LA DELEGACION: TENAMAXTLAN  
NUMERO DE MUNICIPIO: 090  
NUMERO DE LA DELEGACION: 01  
CONSEJO TÉCNICO DE CATASTRO MUNICIPAL




ARQ. GILBERTO PEREZ BARAJAS  
PRESIDENTE MUNICIPAL  
INTEGRANTE DEL CONSEJO TÉCNICO DE CATASTRAL MUNICIPAL QUE VALIDA LAS TABLAS DE VALORES  
CONSEJO TÉCNICO CATASTRAL DEL ESTADO





FORMATO-02  
NOMBRE DE MUNICIPIO MUNICIPIO      NUMERO DE MUNICIPIO 090  
**TENAMAXTLAN**


CONSEJO TÉCNICO DE CATASTRO MUNICIPAL




ARQ. GILBERTO PEREZ BARAJAS  
PRESIDENTE MUNICIPAL  
INTEGRANTE DEL CONSEJO TÉCNICO DE CATASTRAL MUNICIPAL QUE VALIDA LAS TABLAS DE VALORES  
CONSEJO TÉCNICO CATASTRAL DEL ESTADO

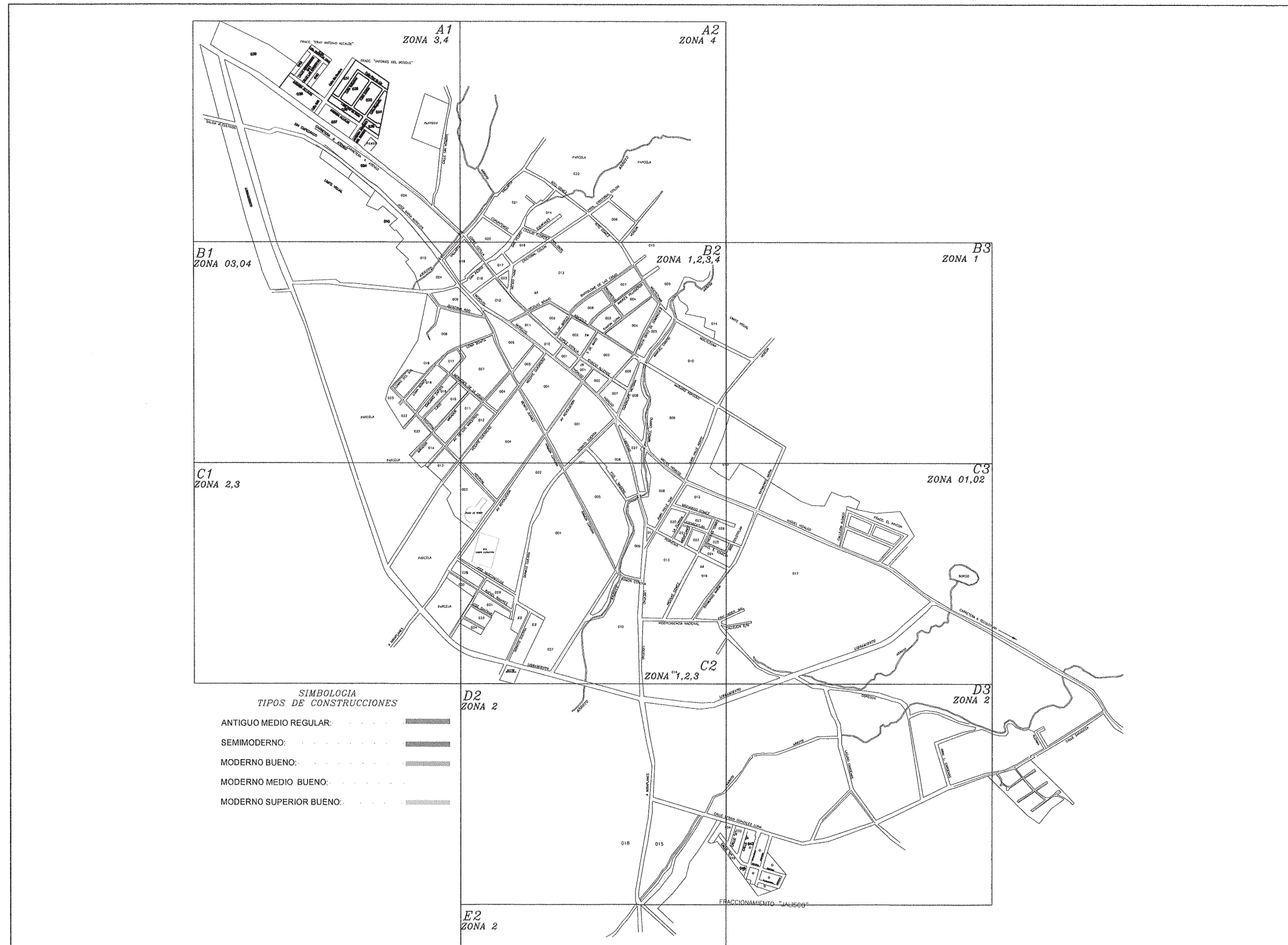


H. AYUNTAMIENTO



H. CONGRESO DEL ESTADO





FORMATO-02


NOMBRE DE MUNICIPIO MUNICIPIO: TENAMAXTLAN  
NUMERO DE MUNICIPIO: 090

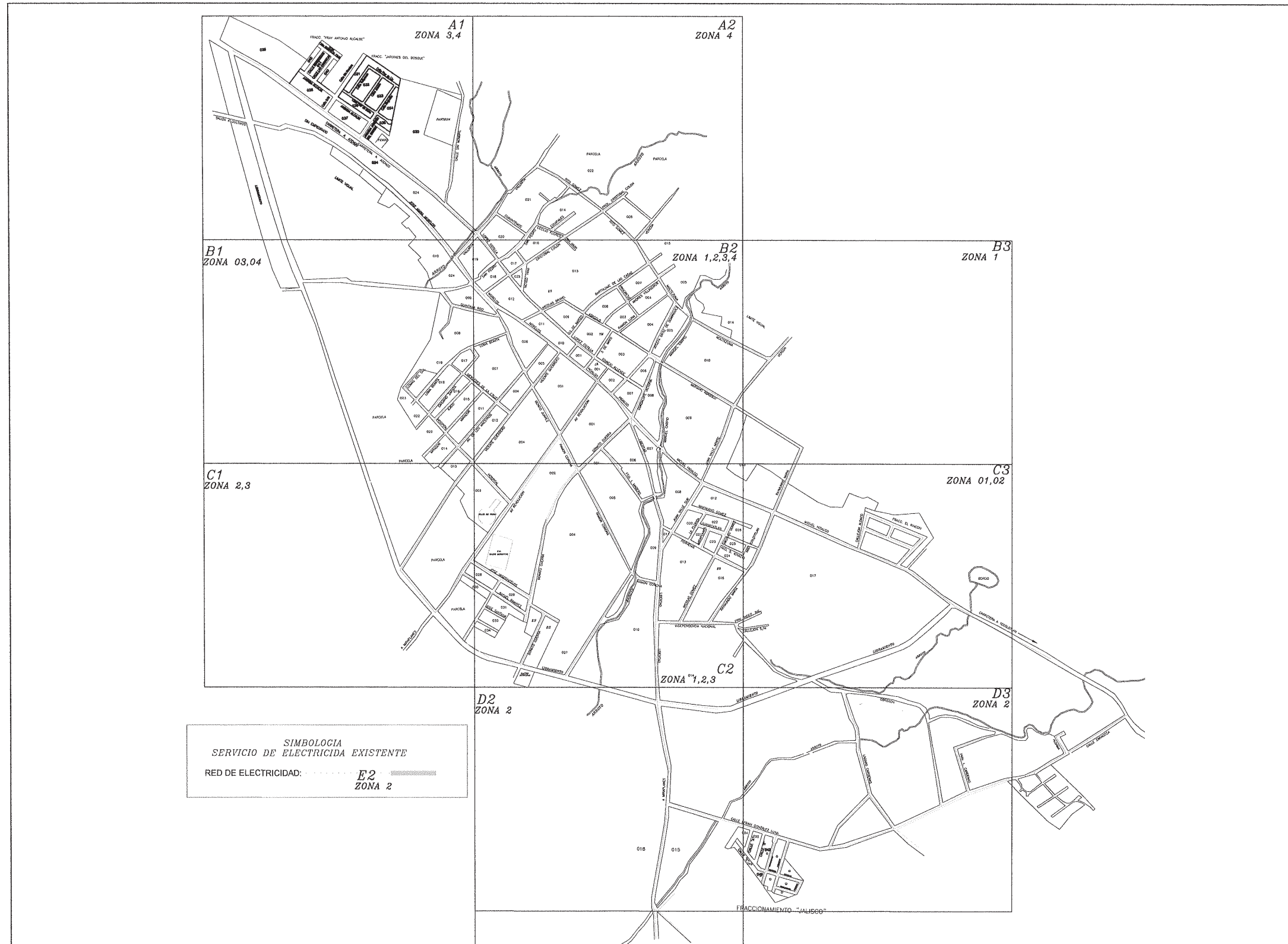
CONSEJO TÉCNICO DE CATASTRO MUNICIPAL

ARQ. GILBERTO PEREZ BARAJAS  
PRESIDENTE MUNICIPAL  
INTEGRANTE DEL CONSEJO TÉCNICO DE CATASTRAL MUNICIPAL QUE VALIDA LAS TABLAS DE VALORES  
CONSEJO TÉCNICO CATASTRAL DEL ESTADO



H. AYUNTAMIENTO





FORMATO 02

NO NE E SE  
O SO S

NOMBRE DE MUNICIPIO MUNICIPIO      NUMERO DE MUNICIPIO 090

**TENAMAXTLAN**

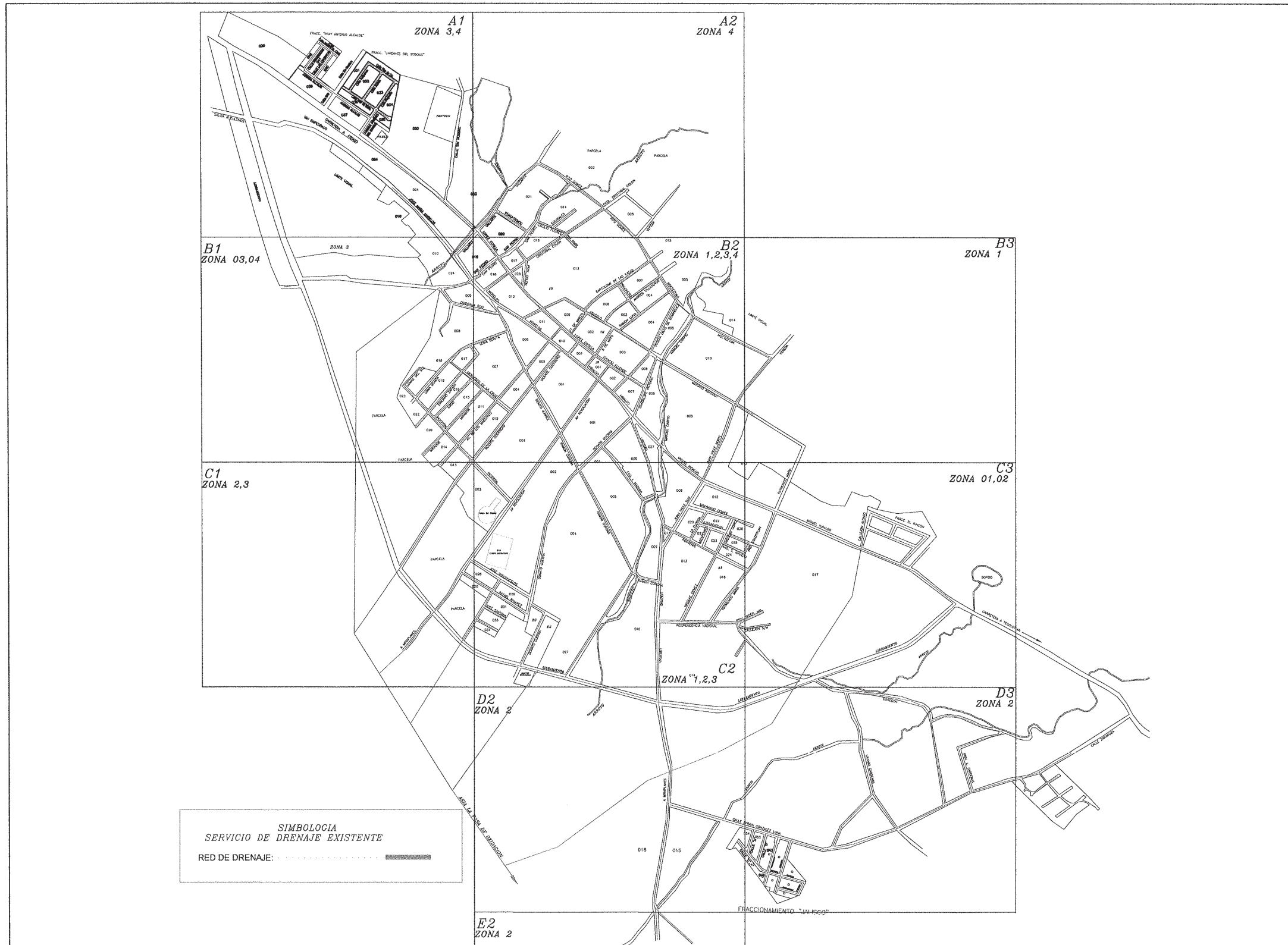
CONSEJO TÉCNICO DE CATASTRO MUNICIPAL

ARQ. GILBERTO PEREZ BARAJAS  
PRESIDENTE MUNICIPAL

INTEGRANTE DEL CONSEJO TÉCNICO DE CATASTRAL MUNICIPAL QUE VALIDA LAS TABLAS DE VALORES  
CONSEJO TÉCNICO CATASTRAL DEL ESTADO

H. AYUNTAMIENTO

H. CONGRESO DEL ESTADO



FORMATO-02

NOMBRE DE MUNICIPIO MUNICIPIO: **TENAMAXTLAN**

NUMERO DE MUNICIPIO: 090

CONSEJO TÉCNICO DE CATASTRO MUNICIPAL

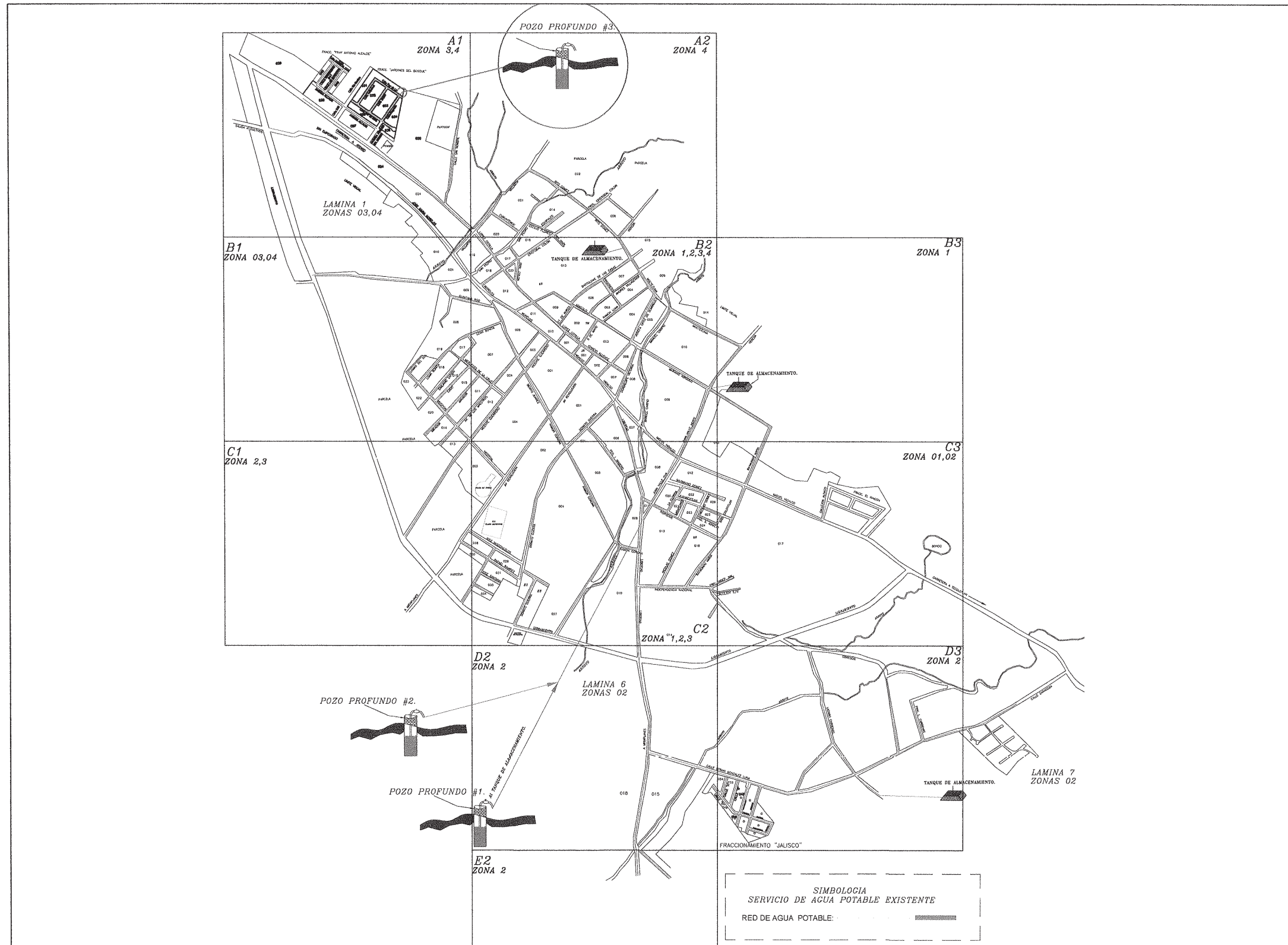
ARQ. GILBERTO PEREZ BARAJAS  
PRESIDENTE MUNICIPAL  
INTEGRANTE DEL CONSEJO TÉCNICO DE CATASTRAL MUNICIPAL QUE VALIDA LAS TABLAS DE VALORES  
CONSEJO TÉCNICO CATASTRAL DEL ESTADO

H. AYUNTAMIENTO

H. CONGRESO DEL ESTADO

H. CONGRESO DEL ESTADO

EL ESTADO DE JALISCO  
PERIÓDICO OFICIAL



FORMATO-02

NOMBRE DE MUNICIPIO MUNICIPIO      NÚMERO DE MUNICIPIO 090


**TENAMAXTLÁN**

CONSEJO TÉCNICO DE CATASTRO MUNICIPAL

ARQ. GILBERTO PÉREZ BARAJAS  
PRESIDENTE MUNICIPAL  
INTEGRANTE DEL CONSEJO TÉCNICO DE CATASTRAL MUNICIPAL QUE VALIDA LAS TABLAS DE VALORES  
CONSEJO TÉCNICO CATASTRAL DEL ESTADO

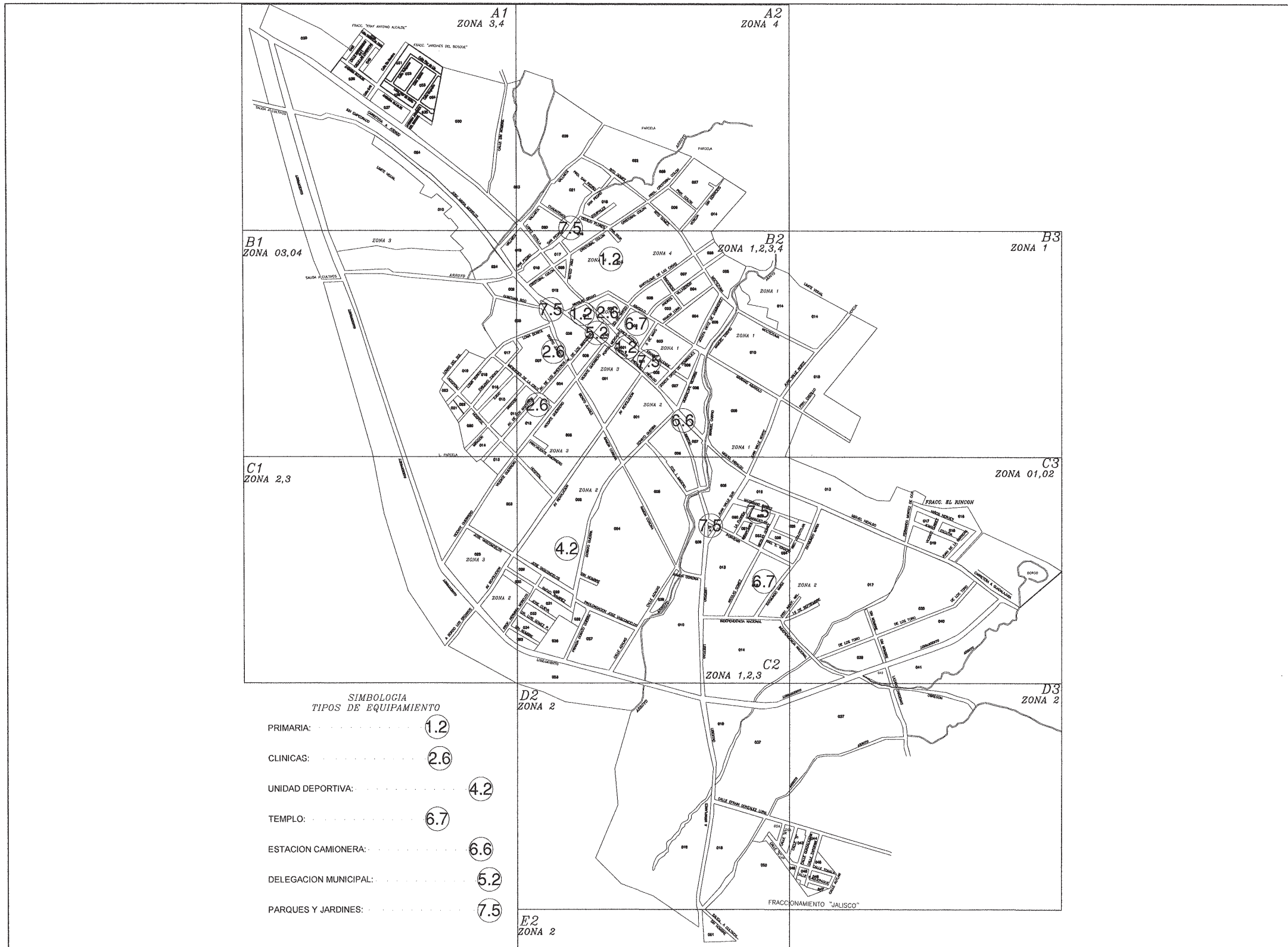


H. AYUNTAMIENTO





EL ESTADO DE JALISCO  
PERIÓDICO OFICIAL



FORMATO:

NOBRE DE MUNICIPIO MUNICIPIO: **TENAMAXTLAN**      NUMERO DE MUNICIPIO: 090

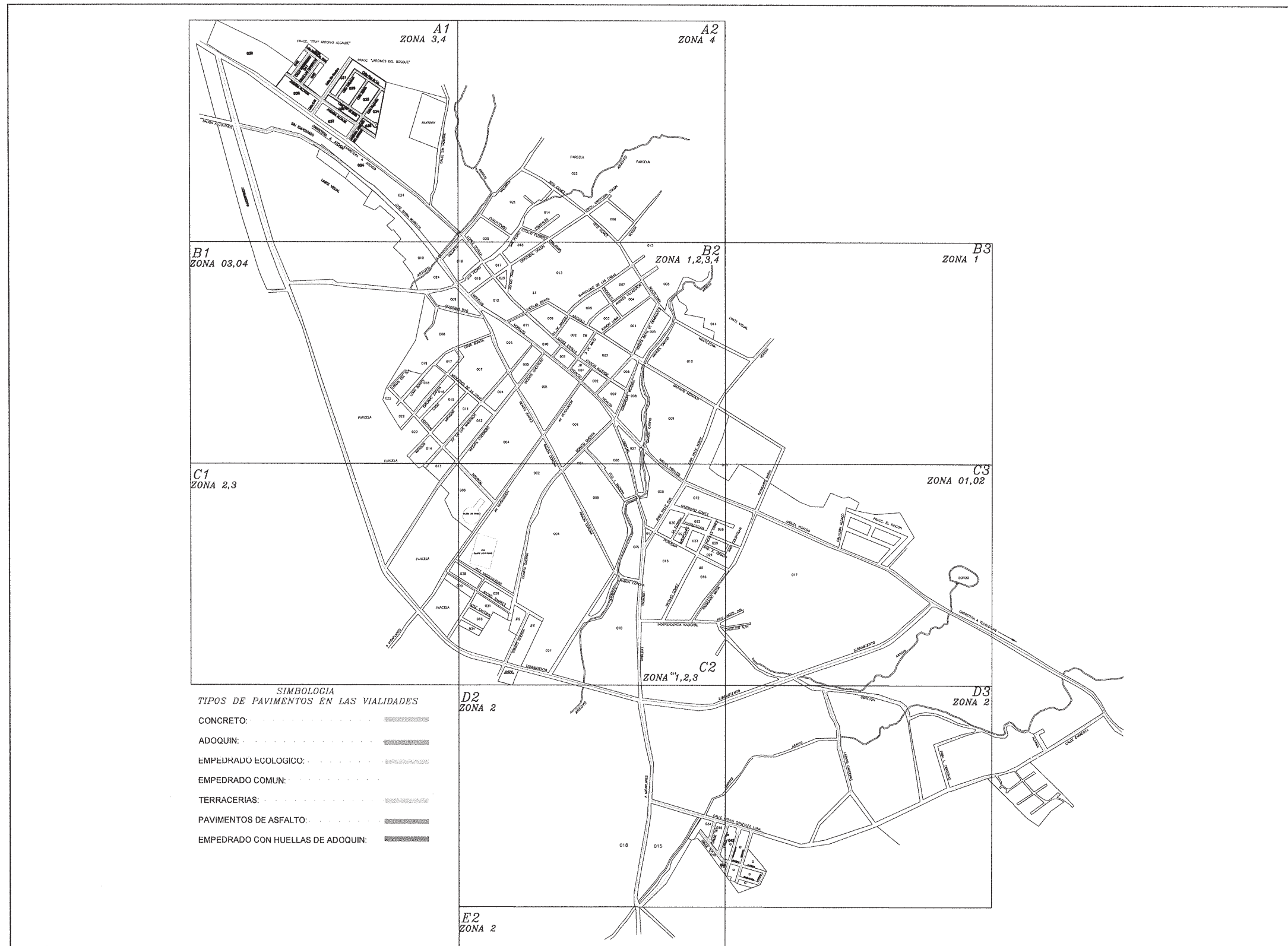
CONSEJO TÉCNICO DE CATASTRO MUNICIPAL

ARQ. GILBERTO PEREZ BARAJAS  
PRESIDENTE MUNICIPAL  
INTEGRANTE DEL CONSEJO TÉCNICO DE CATASTRAL MUNICIPAL QUE VALIDA LAS TABLAS DE VALORES  
CONSEJO TÉCNICO CATASTRAL DEL ESTADO

H. AYUNTAMIENTO

H. CONGRESO DEL ESTADO

Blank space for additional signatures or stamps.



FORMATO 02

NOMBRE DE MUNICIPIO MUNICIPIO      NUMERO DE MUNICIPIO 090

**TENAMAXTLAN**

CONSEJO TÉCNICO DE CATASTRO MUNICIPAL

ARQ. GILBERTO PEREZ BARAJAS  
PRESIDENTE MUNICIPAL  
INTEGRANTE DEL CONSEJO TÉCNICO DE CATASTRAL MUNICIPAL QUE VALIDA LAS TABLAS DE VALORES  
CONSEJO TÉCNICO CATASTRAL DEL ESTADO

[Empty space for stamp]

H. AYUNTAMIENTO

H. CONGRESO DEL ESTADO

[Empty space for stamp]

**EL ESTADO DE JALISCO**  
PERIÓDICO OFICIAL




IMAGEN 1




IMAGEN 2




IMAGEN 3


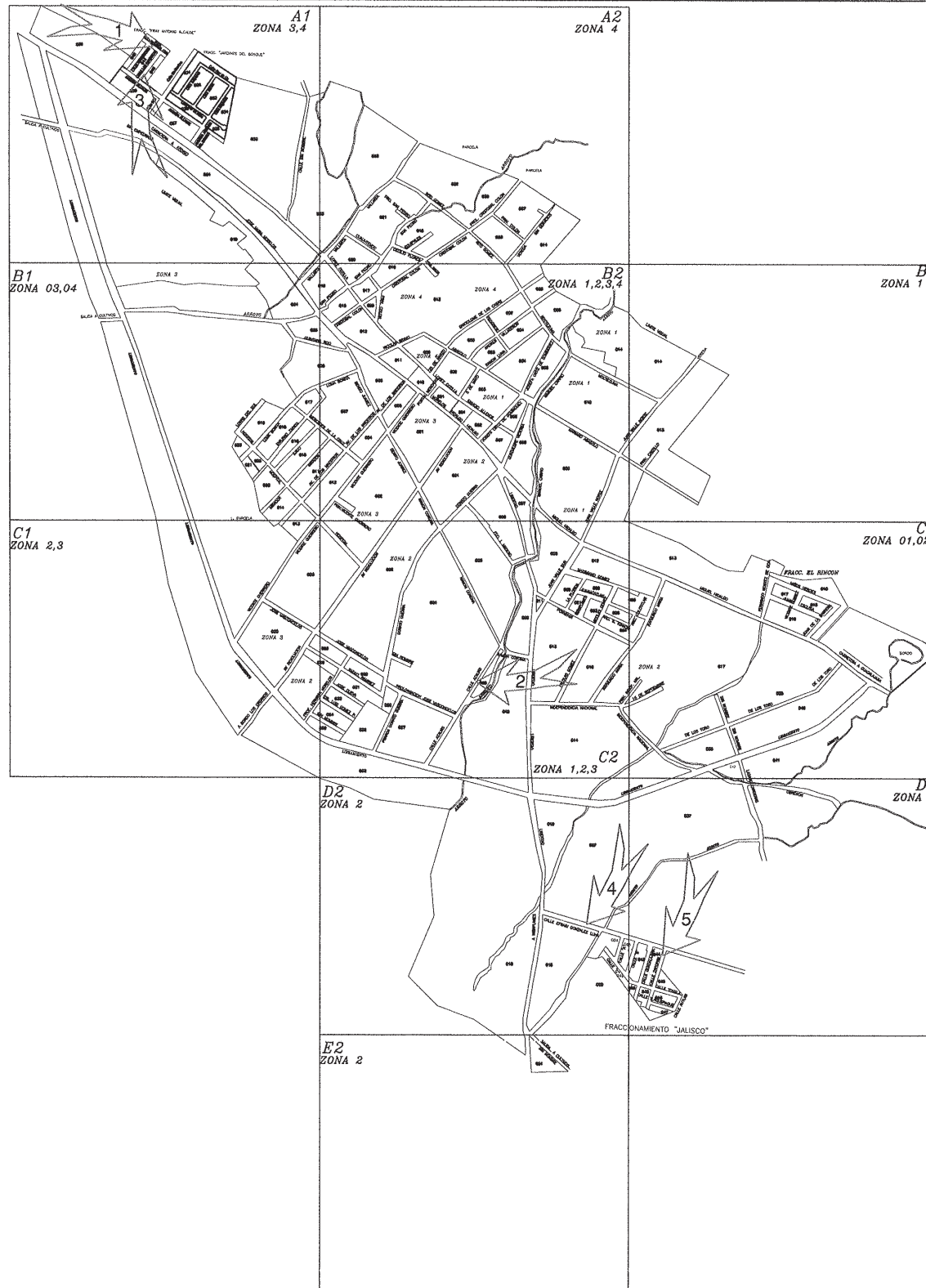


IMAGEN 4




IMAGEN 5

FORMATO-02

NOMBRE DE MUNICIPIO MUNICIPIO      NUMERO DE MUNICIPIO 090

**TENAMAXTLAN**

CONSEJO TÉCNICO DE CATASTRO MUNICIPAL

ARQ. GILBERTO PEREZ BARAJAS  
PRESIDENTE MUNICIPAL

INTEGRANTE DEL CONSEJO TÉCNICO DE CATASTRAL MUNICIPAL QUE VALIDA LAS TABLAS DE VALORES  
CONSEJO TÉCNICO CATASTRAL DEL ESTADO

H. AYUNTAMIENTO

H. CONGRESO DEL ESTADO

H. CONGRESO DEL ESTADO

75

EL SUSCRITO SECRETARIO GENERAL DEL HONORABLE CONGRESO DEL ESTADO LIBRE Y SOBERANO DE JALISCO DE CONFORMIDAD A LO DISPUESTO POR EL ARTÍCULO 52 FRACCIÓN XII DE LA LEY ORGÁNICA DEL PODER LEGISLATIVO DEL ESTADO DE JALISCO -----

**CERTIFICA:**

QUE LAS PRESENTES FOTOCOPIAS EN SESENTA Y TRES HOJAS ÚTILES, SON COPIA FIEL DE LA ORIGINAL QUE SE TUVO A LA VISTA Y QUE CORRESPONDEN A LAS TABLAS DE VALORES UNITARIAS DEL MUNICIPIO DE TENAMAXTLÁN; JALISCO, PARA EL EJERCICIO FISCAL 2021, MISMOS QUE OBRAN EN LOS ARCHIVOS DE ESTE PODER LEGISLATIVO.

SE EXTIENDE LA PRESENTE CERTIFICACIÓN AL DIA 17 DEL MES NOVIEMBRE DE 2020.

ATENTAMENTE  
SUFRAGIO EFECTIVO NO REELECCIÓN  
GUADALAJARA, JAL. MÉXICO

ABOGADO SALVADOR DE LA CRUZ RODRÍGUEZ REYES  
SECRETARIO GENERAL





## EL ESTADO DE JALISCO

PERIÓDICO OFICIAL

### REQUISITOS PARA PUBLICAR EN EL PERIÓDICO OFICIAL

Los días de publicación son martes, jueves y sábado

#### Para convocatorias, estados financieros, balances y avisos

1. Que sean originales
2. Que estén legibles
3. Copia del RFC de la empresa
4. Firmados (con nombre y rúbrica)
5. Pago con cheque a nombre de la Secretaría de la Hacienda Pública, que esté certificado.

#### Para edictos

1. Que sean originales
2. Que el sello y el edicto estén legibles
3. Que estén sellados (que el sello no invada las letras del contenido del edicto)
4. Firmados (con nombre y rúbrica)

#### Para los dos casos

- Que no estén escritos por la parte de atrás con ningún tipo de tinta ni lápiz.
- Que la letra sea tamaño normal.
- Que los Balances o Estados Financieros, si son varios, vengan uno en cada hoja.
- La información de preferencia deberá venir en cd o usb, en el programa Word u otro formato editable.

**Por falta de alguno de los requisitos antes mencionados, no se aceptará ningún documento para su publicación.**

### PARA VENTA Y PUBLICACIÓN

#### Venta

- |                     |          |
|---------------------|----------|
| 1. Número del día   | \$26.00  |
| 2. Número atrasado  | \$38.00  |
| 3. Edición especial | \$100.00 |

#### Publicaciones

- |  |            |
|--|------------|
| 1. Publicación de edictos y avisos notariales por cada palabra                     | \$8.00     |
| 2. Balances, Estados Financieros y demás publicaciones especiales, por cada página | \$1,350.00 |
| 3. Mínima fracción de 1/4 de página en letra normal                                | \$347.00   |
| 4. Fracción 1/2 página en letra normal   | \$900.00   |

**Tarifas válidas desde el día 1 de enero al 31 de diciembre de 2020**  
**Estas tarifas varían de acuerdo a la Ley de Ingresos del Estado de Jalisco.**

#### **A t e n t a m e n t e** **Dirección de Publicaciones**

Av. Prolongación Alcalde 1351, edificio C, primer piso, CP 44270, Tel. 3819 2720, 3819 2722.  
Guadalajara, Jalisco

#### **Punto de Venta y Contratación**

Av. Prolongación Alcalde 1855, planta baja, Edificio Archivos Generales, esquina Chihuahua  
Teléfono 3819 2300, Extensiones 47306 y 47307. Librería 3819 2476  
periodicooficial.jalisco.gob.mx

**Quejas y sugerencias: publicaciones@jalisco.gob.mx**



Secretaría  
General de Gobierno  
GOBIERNO DE JALISCO



# EL ESTADO DE JALISCO

PERIÓDICO OFICIAL

## S U M A R I O

SÁBADO 5 DE DICIEMBRE DE 2020  
NÚMERO 38. SECCIÓN XIX  
TOMO CCCXCIX

**DECRETO 28071/LXII/20** que aprueba las Tablas de Valores Unitarios de Suelo y Construcción del municipio de Tenamaxtlán, ejercicio 2021, así como los anexos que lo acompañan. **Pág. 3**



Secretaría General  
de Gobierno  
GOBIERNO DE JALISCO